

## SitRep No. 10 – Lluvias – del 01/01/2025 a la fecha – Manabí

INFORME DE SITUACIÓN PROVINCIAL MANABÍ

Este Informe cubre el período de 01.01.2025 al 06.03.2025

El próximo SITREP será emitido en caso de generarse nueva actividad relevante

### 1. Puntos importantes



- Desde 01 de enero de 2025, la provincia de Manabí se ha visto afectada por eventos considerables debido a las lluvias intensas y tormentas, que causaron desbordamientos de quebradas y afectaciones a la población, vías de primer y segundo orden.
- Hasta la fecha, se han registrado 131 eventos peligrosos por lluvias en toda la provincia afectando a 19 cantones y 62 parroquias.
- Los eventos más recurrentes son los siguientes: Inundación 68%, Deslizamientos 17%, Vendaval 5%, Aluvión 5%, Colapso Estructural 4% y Socavamiento 1%.
- SNGR CZ4 coordina con GAD Cantonales el levantamiento de la información en la plataforma EVIN DIGITAL en los sectores afectados.
- Se encuentran activos 1 COE Provincial y 13 COE Cantonales de Portoviejo, Santa Ana, Manta, Olmedo, Bolívar, Junín, Tosagua, Rocafuerte, Paján, Montecristi, Jipijapa, El Carmen y Sucre para dar atención y coordinar las acciones de respuestas.
- Los cantones más afectados son Portoviejo, Rocafuerte, Bolívar y Tosagua.
- Mediante RESOLUCIÓN Nro. SNGR- 046-2025, emitida por la Secretaría Nacional de Gestión de Riesgos se resolvió acoger el Informe Técnico No. SGR-SGIAR-2025-001, por lo que se Declara: **ALERTA ROJA** a fin de precautelar mayores afectaciones causadas a raíz del aumento de precipitaciones y deslizamientos de tierra en las provincias: El Oro, Esmeraldas, Guayas, Manabí, Los Ríos, Santa Elena.
- Mediante resolución N° GADMP-2025-ALC-002 con fecha 24 de febrero del 2025 DECRETA ampliar el estado de **ALERTA NARANJA** en todo el cantón Portoviejo.
- Mediante Resolución emitida por COE Cantonal Portoviejo el 02/03/2025 se declara EMERGENCIA TERRITORIAL a los sectores comprendidos en el informe Técnico N°10 de la Dirección de Riesgo, Sostenibilidad Ambiental y Cambio Climático.
- Mediante resolución N° RE-001-GADM-TOSAGUA-RECR-2025 con fecha 27 de febrero del 2025 se DECLARA el ESTADO DE EMERGENCIA al cantón Tosagua, por la presencia de la fuerte estación invernal.
- Mediante resolución N° 001-COE-SUCRE-2025 con fecha 23 de febrero del 2025 se DECLARA el estado de **ALERTA ROJA** al cantón SUCRE, por la presencia de la fuerte estación invernal.
- Mediante resolución N° 001-2025 con fecha 04 de marzo del 2025 se DECLARA el estado de **ALERTA NARANJA** al cantón 24 de Mayo, por la presencia de la fuerte estación invernal.
- Mediante resolución N° 002-2025-SCOEM-MDBP-GADM con fecha 27 de febrero del 2025 se DECLARA el estado de **ALERTA NARANJA**, por la presencia de la fuerte estación invernal.
- SNGR CZ4 realiza la entrega de Asistencia Humanitaria en los Cantones afectados por la época lluviosa.



### 2. Situación Hidrometeorológica actual.

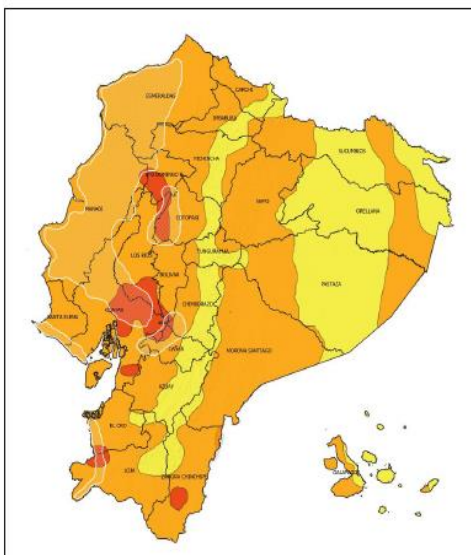


Fig. 1: Mapa de nivel de amenaza. - Incremento de intensidad y distribución de lluvias, tormentas y ráfagas de viento.

Según **Advertencia Meteorológico Nro. 13 emitido por el INAMHI**, con vigencia desde 16:00 del 04 de marzo hasta las 10H00 del 07 de marzo 2025. Se mantienen las **lluvias de moderada intensidad y puntual muy alta en el Litoral** y estribaciones de cordillera occidental, también se espera eventos de **lluvia moderados en la región Interandina y Amazonía**. Se prevé que los **eventos más intensos** se presenten los días **4 y 5 de marzo**.

Las áreas delimitadas en naranja y rojo presentan mayor intensidad de amenaza de lluvias y tormentas intensas. Las zonas entrecortadas con blanco son propensas a crecidas y desbordamientos de cuerpos de agua.

#### ZONAS AFECTADAS

Región Litoral: Lluvias de moderadas en toda la región y fuertes a muy fuertes en Guayas, Los Ríos, El Oro y Santo Domingo de los Tsáchilas.

Región Sierra: Lluvias con intensidad moderada en gran parte de la región, fuertes en zonas de estribaciones de cordillera occidental, en especial en Bolívar, Cotopaxi, Chimborazo, Cañar, Azuay y Loja, y ligeras en valles interandinos.

Región Amazonía: Precipitaciones moderadas en estribaciones de cordillera oriental Napo, Sucumbíos, Pastaza, Morona Santiago y Zamora Chinchipe.

Región Insular: Precipitaciones ligeras a puntualmente fuertes en las localidades occidentales de las islas: Isabela y San Cristóbal.

**Estimación de Máxima Precipitación Acumulada Diaria**

REGIÓN	Precipitación acumulada diaria (mm/día)		
	Nivel Medio	Nivel Alto	Muy Alto
Litoral / Insular	10 - 18	18 - 41	41 - 90
Interandina	8 - 11	11 - 30	31 - 60
Amazonía	22 - 31	31 - 60	54 - 90

**ESTADO DE CUERPOS DE AGUA.**

En el seguimiento realizado por las Unidades de Monitoreo de la SNGR, al momento se presentan novedades en cuerpos de agua (ríos).

Nro.	Cantón	Parroquia	Sector	Cuerpo Hídrico	Fecha de Novedad	Observaciones
1	Sucre	Charapotó	Pueblito	Quebrada Cañita	27/02/2025	Con tendencia a disminuir de nivel
2	Flavio Alfaro	Flavio Alfaro	Rodrigo Quiñonez y Tripa de Pollo	Río Quiñonez	03/03/2025	Con tendencia a disminuir de nivel
3	Flavio Alfaro	Flavio Alfaro	Rodrigo Quiñonez y Tripa de Pollo	Río Tripa de Pollo	03/03/2025	Con tendencia a disminuir de nivel
4	Tosagua	Ángel Pedro Giler	Varios sectores (Cascol Guayja, Los Pachones)	Río Carrizal	02/03/2025	Con tendencia a aumentar de nivel
5	Santa Ana	Ayacucho	Varios Sectores	Río Grande	02/03/2025	Con tendencia a aumentar de nivel
6	Tosaqua	Bachillero	Romeral	Río Carrizal	02/03/2025	Con tendencia a aumentar de nivel
7	Santa Ana	Santa Ana De Vuelta Larga	Varios Sectores	Río Grande	02/03/2025	Con tendencia a aumentar de nivel
8	Rocafuerte	Rocafuerte	Varios Sectores	Río Portoviejo	02/03/2025	Con tendencia a aumentar de nivel
9	Portoviejo	Crucita	Varios Sectores	Río Portoviejo	02/03/2025	Desbordado
10	Bolívar	Calceta	Casco Urbano	Río Carrizal	02/03/2025	Desbordado
11	Portoviejo	Portoviejo	Las Vegas, Puente rojo	Río Portoviejo	02/03/2025	Desbordado
12	Portoviejo	12 de Marzo	Varios Sectores (Saquitopo, Costa Rica, Los Laureles Las Chamizas)	Río Portoviejo	02/03/2025	Desbordado
13	Portoviejo	18 de Octubre	Pisloy	Río Portoviejo	02/03/2025	Desbordado
14	Chone	San Antonio	La Playita	Río Chone	03/03/2025	Desbordado
15	Puerto López	Puerto López	Varios Sectores (Mata Palo, Río Platano, La Colombia, Ayampe, Vuelta Largas, Guale, Manantiales)	Río Ayampe	05/03/2025	Desbordado

**Estado de Represas**

A continuación, se presenta la tabla de los datos de las represas de la Provincia de Manabí al 06/03/2025:

Represa	Max/Min (msnm)	Cota msnm	Volumen m <sup>3</sup>	Caudal/evac. M <sup>3</sup> /seg		Precip. Mm (06/03/2025)	Precip. Acu. Mm
La Esperanza	Cota Max: 66	64,20	406'240.500	Vertedero	30 m <sup>3</sup> /seg	8,7	950,5
	Cota Min: 53,4			Des. Fondo	20 m <sup>3</sup>		
Poza Honda	Cota Max:106,5	104,95	84'739.721	Vertedero	0	29,2	1129,0
	Cota Min: 91,5			Des. Fondo	30 m <sup>3</sup>		
				Trasvase	12 m <sup>3</sup>		
PPM Chone	Cota Max: 68,50	62,57	83,542	Vertedero	0	22,6	1122,7
	Cota Min: 48,00			Q desagüe de fondo	35 m <sup>3</sup> /seg		

Precip. Acu. Mm: Precipitación acumulada en milímetros del presente mes.

Precip. Mm: Precipitación en milímetros

Caudal/eva/n<sup>3</sup>/seg: Cantidad de caudal y evacuación en metros cúbicos por segundo Volumen m<sup>3</sup>: Volumen en metros cúbicos de las represas.

Cota: Dato de la Cota en tiempo real

Max/Min: Capacidad de Cotas Máximas y Cotas Mínimas de las Represas: Santa Ana (Poza Honda), Bolívar (La Esperanza) y Chone (Río Grande)

### 3. Eventos Peligrosos y Afectaciones – Resumen.

Dirección: Edificio CIS ECU-911,

Av. Samborondón KM 0,5

Código postal: 092301 / Samborondón-Ecuador.

Teléfono: +593-4 2593-500

www.gestionderiesgos.gob.ec

Desde el 01 de enero del 2025 a la fecha, por lluvias se han registrado 131 eventos peligrosos, distribuidos como se muestra a continuación:







Nro.	Cantón	Inundación	Deslizamiento	Vendaval	Aluvión	Colapso Estructural	Socavamiento	Nro. Eventos
1	PORTOVIEJO	29	4		2	1		36
2	SUCRE	8			3			11
3	JIPIJAPA	5	6					11
4	CHONE	7	1	1				9
5	SANTA ANA	5		2	1			8
6	MONTECRISTI	7		1				8
7	MANTA	4			1	1	1	7
8	FLAVIO ALFARO	1	5					6
9	24 DE MAYO	2		2		2		6
10	BOLIVAR	4	1					5
11	PAJAN	3	1			1		5
12	ROCAFUERTE	2		1				3
13	TOSAGUA	3						3
14	OLMEDO	1	2					3
15	JUNIN	1	2					3
16	PUERTO LOPEZ	3						3
17	EL CARMEN	2						2
18	JAMA	1						1
19	PEDERNALES	1						1
<b>Total general</b>		<b>89</b>	<b>22</b>	<b>7</b>	<b>7</b>	<b>5</b>	<b>1</b>	<b>131</b>
<b>Porcentaje</b>		<b>68%</b>	<b>17%</b>	<b>5%</b>	<b>5%</b>	<b>4%</b>	<b>1%</b>	<b>100%</b>

Fuente: Unidades de Monitoreo - SNGR. 06/03/2025 16:00

## Eventos Peligrosos y Afectaciones – Resumen.

Por los eventos detallados en la tabla anterior, se han registrado las siguientes afectaciones:

### Afectación a Personas:




	Fallecidos:	6		Personas Heridas:	1
	Personas afectadas:	48768		Personas damnificadas:	2044
	Familias afectadas:	12759		Familias damnificadas:	688

### Afectación a Viviendas:

	Viviendas afectadas:	12817		Viviendas destruidas:	26
---	----------------------	-------	---	-----------------------	----

### Afectación a servicios básicos esenciales e infraestructura:

#### Vías afectadas (km lineales)

	Primer Orden:	0,60		Estructura educativa	
	Segundo Orden:	1,04		Con daño funcional:	17
	Total Vías afectadas (Km):	1,64		Con daño estructural:	0
				Total de unidades impactadas:	17

### Bienes

	Bienes públicos afectados:	3		Bienes privados afectados:	1
---	----------------------------	---	---	----------------------------	---

Fuente: Unidades de Monitoreo - SNGR. 06/03/2025 16:00

Nota aclaratoria: Toda la información de cifras mostradas en el presente Informe, está sujeta a variación en virtud del levantamiento continuo de información.

## 4. Detalle de afectaciones por cantones (de 1 de enero del año 2025 a la fecha)

El cantón con mayor impacto a la población es Portoviejo con 22.342 personas impactadas y con el mayor número de eventos (36), seguido de Rocafuerte con 13.807 personas impactadas y 3 eventos

Nro.	Cantón	Nro. Eventos	Personas Impactadas	Personas Fallecidas	Familias Afectadas	Personas Afectadas	Familias Damnificadas	Personas Damnificadas	Viviendas Afectadas	Viviendas Destruídas	C. Salud Afectados	B. Públicos Afectados	U.E. Afectación Funcional	Km. Vías Afectadas
1	PORTOVIEJO	36	22342	4	5308	20746	552	1596	5698	11	0	0	0	1,11
2	ROCAFUERTE	3	13807	0	3497	13807	0	0	3497	0	0	0	0	0
3	BOLIVAR	5	8818	0	2206	8818	0	0	2205	0	1	1	9	0,03
4	TOSAGUA	3	3440	0	860	3440	0	0	860	0	0	0	2	0
5	PUERTO LOPEZ	3	723	0	180	719	1	4	47	1	0	1	0	0
6	SANTA ANA	8	660	0	273	360	95	300	92	0	0	0	0	0
7	SUCRE	11	301	0	123	221	23	80	125	11	0	0	0	0,12
8	MONTECRISTI	8	210	0	51	200	3	10	54	0	0	0	0	0,06
9	PAJAN	5	197	0	62	168	7	29	49	1	0	0	0	0
10	JIPIJAPA	11	87	0	45	87	0	0	44	0	0	0	0	0,21
11	24 DE MAYO	6	75	0	28	75	0	0	28	0	0	0	0	0
12	JUNIN	3	53	0	13	53	0	0	12	0	0	0	0	0,02
13	EL CARMEN	2	33	0	14	33	0	0	14	0	0	0	0	0
14	MANTA	7	28	0	14	23	1	5	15	0	0	0	0	0
15	CHONE	9	18	0	44	14	1	4	44	1	0	0	6	0
16	FLAVIO ALFARO	6	12	2	0	0	3	12	2	1	0	1	0	0,04
17	JAMA	1	8	0	1	4	2	4	1	0	0	0	0	0
18	PEDERNALES	1	0	0	30	0	0	0	30	0	0	0	0	0
19	OLMEDO	3	0	0	10	0	0	0	0	0	0	0	0	0,04
<b>Total general</b>		<b>131</b>	<b>50812</b>	<b>6</b>	<b>12759</b>	<b>48768</b>	<b>688</b>	<b>2044</b>	<b>12817</b>	<b>26</b>	<b>1</b>	<b>3</b>	<b>17</b>	<b>1,63</b>

Fuente: Unidades de Monitoreo - SNGR. 06/03/2025 16:00  
Personas impactadas incluye personas afectadas y damnificadas

## 5. Alojamientos temporales activos.

En el seguimiento realizado por las Unidades de Monitoreo de la SNGR, al momento existen 8 alojamientos temporales activos.

Nro.	Cantón	Parroquia	Tipo	Nombre	Fecha de Apertura	Familias	Personas
1	Portoviejo	Abdon Calderon (San Francisco)	Albergue Temporal	Escuela Emilio Uzcategui No 171	26/2/2025	18	56
2				Iglesia Evangélica Alianza Cristiana Misionera El Rodeo	23/2/2025	32	94
3		Alhajuela (Bajo Grande)	Albergue Temporal	Casa Comunal 9 De Mayo Agua Blanca	25/2/2025	22	72
4		Riochico (Río Chico)	Albergue Temporal	Casa Comunal Chacras Afuera Río Chico	24/2/2025	9	30
5			Refugio Temporal	Unidad Educativa Carlos Montufar Rosa Zarate	28/2/2025	11	24
6		Francisco Pacheco	Albergue Temporal	Polideportivo Cdla. Cevallos	03/03/2025	6	19
7	Sucre	Charapoto	Refugio Temporal	Rt-Man-Sucre-El Blanco	2/3/2025	4	22
8		Leonidas Plaza Gutierrez	Refugio Temporal	At-Man-Sucre-Las Delicias.	01/3/2025	9	40
<b>Total</b>						<b>111</b>	<b>357</b>

Fuente: Unidades de Monitoreo - SNGR. 06/03/2025 16:00

## 6. Asistencia humanitaria.

En cuanto a asistencia humanitaria entregada por parte de la Secretaría Nacional de Gestión de Riesgos se registra 31.115 bienes que han beneficiado a 4.627 familias.

Nro.	Cantón	KCA (15 días - 4 personas)	KPRH (para 3 días)	Kit de Aseo Personal	Kit de Limpieza	Camas	Cobijas / Frazadas	Colchones	Kit de Dormir	Kit de Vajilla	Mosquiteras	Almohada	Juego de Sábanas	Otro	Balde de 10 lt	Purificador de Agua	Kit P. de Agua	Sachet de Cloro
1	24 DE MAYO	0	3	3	3	0	0	0	4	0	0	8	0	0	0	0	0	0
2	BOLIVAR	491	0	0	0	100	116	100	0	0	100	224	100	0	0	0	0	0
3	CHONE	3	0	3	3	0	4	0	4	0	0	8	0	0	2	0	0	840
4	JAMA	3	0	3	0	0	3	0	3	0	0	0	0	0	0	0	0	0
5	JARAMIJO	0	2	2	2	0	0	0	4	0	0	0	0	0	0	0	0	480
6	JIPIJAPA	0	9	9	9	0	15	0	2	0	0	26	0	29	8	1680	1	250
7	JUNIN	11	0	11	11	14	32	14	4	3	0	24	0	22	2	12	2	480
8	MANTA	1	0	0	1	1	0	0	1	0	0	2	0	0	0	0	0	0
9	PAJAN	20	0	20	20	40	40	40	0	0	0	80	0	0	0	0	0	0
10	PICHINCHA	0	29	29	29	0	0	0	58	0	0	0	0	0	5	0	5	10850
11	PORTOVIEJO	26	216	258	250	182	228	122	142	12	0	283	30	7	12	2880	0	480
12	PUERTO LOPEZ	0	12	12	12	0	12	0	12	0	0	24	0	0	12	2880	0	0
13	ROCAFUERTE	0	98	0	0	0	98	14	0	0	98	196	0	0	0	0	0	1176
14	SANTA ANA	46	0	46	46	32	35	10	22	0	0	20	0	11	46	0	0	2400
15	SUCRE	0	32	32	32	2	32	2	0	0	0	24	0	0	0	0	0	0
16	TOSAGUA	88	95	88	2	63	86	0	65	0	0	0	0	0	0	0	0	480
<b>Total general</b>		<b>689</b>	<b>496</b>	<b>516</b>	<b>420</b>	<b>434</b>	<b>701</b>	<b>302</b>	<b>321</b>	<b>15</b>	<b>198</b>	<b>919</b>	<b>130</b>	<b>69</b>	<b>87</b>	<b>7452</b>	<b>8</b>	<b>17436</b>

Fuente: Unidad de Monitoreo - SNGR. 06/03/2025 16:00

## 7. COE activados, Declaratorias de emergencias, casos representativos y acciones de respuesta:

Por lluvias desde el 01/01/2024 hasta la presente fecha se han activado los siguientes COE:

### COE Cantonales (10)

No.	Cantón	Fecha de activación
1	Olmedo	27/02/2025
2	Manta	25/02/2025
3	Paján	24/02/2025
4	Jipijapa	24/02/2025
5	Rocafuerte	23/02/2025
6	Montecristi	22/02/2025
7	Tosagua	22/02/2025
8	Portoviejo	18/02/2025
9	Bolívar	17/02/2025
10	Santa Ana	17/02/2025
11	Junín	06/02/2025
12	Sucre	23/02/2025
13	El Carmen	27/02/2025

### COE Provincial

No.	Fecha de activación
1	17/02/2025

Desde el 01/01/2025 hasta la presente fecha se han declarado la siguiente alerta:

Fecha de Declaratoria:	Provincia	Cantón	Parroquia	Nivel de alerta	Observación
18/02/2025	Manabí	Portoviejo	Varios Sectores	NARANJA	Declarar el estado de alerta Naranja en la ciudadela Fátima de la ciudad de Portoviejo en un área de 21.9 hectáreas, sustentado en el informe GADMP2025-CGR-INF-005 elaborado por la Dirección de Gestión de Riesgos del gobierno Municipal de Portoviejo (Resolución de Declaratoria de Estado de Alerta naranja No. GADM-2025-ALC-001)
27/02/2025	Manabí	Montecristi	Varios Sectores	NARANJA	Mediante resolución N° 001-2025 con fecha 04 de marzo del 2025 se DECLARA el estado de ALERTA NARANJA, por la presencia de la fuerte estación invernal.
04/03/2025	Manabí	24 de Mayo	Varios Sectores	NARANJA	Mediante resolución N° 002-2025-SCOEM-MDBP-GADM con fecha 27 de febrero del 2025 se DECLARA el estado de ALERTA NARANJA, por la presencia de la fuerte estación invernal.
02/03/2025	Manabí	Portoviejo	Varias Sectores	EMERGENCIA	Mediante Resolución emitida por COE Cantonal el 02/03/2025 se declara EMERGENCIA TERRITORIAL a los sectores comprendidos en el informe Técnico N°10
27/02/2025	Manabí	Tosagua	Varios Sectores	EMERGENCIA	Mediante resolución N° RE-001-GADM-TOSAGUA-RECR-2025 con fecha 27 de febrero del 2025 se DECLARA el ESTADO DE EMERGENCIA al cantón Tosagua, por la presencia de la fuerte estación invernal.
24/02/2025	Manabí	Bolívar	Varios Sectores	EMERGENCIA	A la espera de la Resolución
23/02/2025	Manabí	Sucre	Charapotó y Leonidas Plaza	ROJA	Mediante resolución N° 001-COE-SUCRE-2025 con fecha 23 de febrero del 2025 se DECLARA el estado de ALERTA ROJA al cantón SUCRE, por la presencia de la fuerte estación invernal.
25/02/2025	El Oro, Esmeraldas, Guayas, Manabí, Los Ríos y Santa Elena.			ROJA	Mediante RESOLUCIÓN Nro. SNGR- 046-2025, emitida por la Secretaría Nacional de Gestión de Riesgos se resolvió acoger el Informe Técnico No. SGR-SGIAR-2025-001, A fin de precautelar mayores afectaciones causadas a raíz del aumento de precipitaciones y deslizamientos de tierra

Entre los casos más relevantes ocurridos en los últimos 15 días podemos mencionar los siguientes:

- Chone/San Antonio/Sitio La Playita** Debido a lluvias presentadas la noche del 02/03/2025 se produjo el desbordamiento del Rio Chone, causando Inundacion en el sector, afectando varias viviendas, una familia fue evacuada a las instalaciones del Salón de la Junta Parroquial de San Antonio, al momento el rio está desbordado en estas zonas bajas, no está lloviendo.

  - 1 familia, 5 personas evacuadas.
  - 10 familias afectadas.
- Sucre/Leonidas Plaza/Comunidades La envidia y Las Delicias** Producto de las lluvias suscitadas la tarde del 01/03/2025 se produjo el desbordamiento la quebrada La Maracuyá el cual ha causado inundación en los sitios mencionados, así como el colapso de un puente peatonal que conecta con la comunidad Puerto Ébano, no están comunicados ya que existen rutas alternativas, varias viviendas se encuentran con afectación y pérdidas de enseres, 9 familias damnificadas fueron evacuadas a un refugio temporal en las instalaciones de la Capilla Comunal de Las Delicias, al momento la quebrada no está desbordada.

  - 9 familias, 40 personas damnificadas.
  - 9 viviendas destruidas
- Sucre/Charapotó/Pueblito** Por lluvias suscitadas en horas de la tarde del 01/03/2025 se produjo el desbordamiento de la quebrada Cañitas, provocó inundación que afectó la vía de primer orden Charapotó vía a Rocafuerte [E15]. UGR Cantona de Sucre activó un refugio temporal en el sitio El Blanco ubicado en las instalaciones del Centro Gerontológico Matilde Huerta, donde se encuentran albergadas 4 familias, 22 personas, El estado actual de la quebrada es normal. Debido a las emergencias que se han presentado en el Cantón se mantiene activado COE Cantonal, para la toma de acciones e intervención en los eventos presentados.

  - 2 familias damnificadas
  - 2 viviendas destruidas.
- Santa Ana/Ayacucho/Centro de Ayacucho** Debido a lluvias presentadas en horas de la noche del 25/02/2025 el Rio Portoviejo presenta incremento de caudal (creciente), y se desbordó causando afectaciones en zonas bajas de la parroquia Ayacucho de Santa Ana, mediante cámaras se puede observar calles inundadas. Mediante EVIN emitido por UGR Cantonal se actualizan y registran datos de afectación, al momento no está inundado, el río Portoviejo está con tendencia a disminuir.

  - 83 familias, 243 personas afectadas.
  - 68 familias, 194 personas damnificadas.
  - 25 viviendas afectadas.

SNGR-CZ4 UMEVA realiza monitoreo y se coordina con UGR Cantonal el EVIN.
- Portoviejo/18 de Octubre/Varios Sectores (Pisloy, El Tomate)** Debido a lluvias presentadas en horas de la tarde del 01/02/2025 el Rio Portoviejo presenta incremento de caudal (creciente), desbordamiento en zonas bajas la que ha provocado inundación en varios sectores,



causando afectación en viviendas y medios de vida, las personas afectadas aún se encuentran en sus viviendas, el río continúa desbordado, al momento no existen lluvias en el sitio.

- 10 familias 26 personas afectadas.
- 10 viviendas afectadas

SNGR-CZ4 UMEVA realiza monitoreo y se coordina con UGR Cantonal el EVIN.

- *Portoviejo/12 de Marzo/Varios Sectores (Mejía Afuera, Saquitopo, Costa Rica, Los Laureles Las Chamizas)* Debido a lluvias presentadas en horas de la tarde del 01/02/2025 el Río Portoviejo presenta incremento de caudal (creciente), desbordamiento en zonas bajas lo que ha provocado inundación en varios sectores, causando afectación en viviendas y medios de vida, Dos Unidades Educativas se encuentran afectadas con la a acumulación de aguas lluvias y lodo, las familias afectadas se encuentran en sus viviendas, las vías de acceso de tercer orden se encuentra inundada, el río continúa desbordado, al momento no hay lluvias.

- 2 UE Afectadas (U.E Esc. Jose Mejia Lequerica, U.E Colegio. Luis Dueña Vera)
- 14 familias 32 personas afectadas.
- 14 viviendas afectadas

SNGR-CZ4 UMEVA realiza monitoreo y se coordina con UGR Cantonal el EVIN.

- *Sucre/Charapotó/Pueblito* Por lluvias suscitadas en horas de la tarde del 01/03/2025 se produjo el desbordamiento de la quebrada Canitas, provocando inundación en el sector y anegación de la vía de primer orden Charapotó vía a Rocafuerte [E15]. El estado actual de la quebrada es con tendencia a disminuir de nivel. Las familias permanecen en sus viviendas.

- Vía de primer **parcialmente habilitada**

UGR GAD Cantonal realiza trabajos de limpieza y habilitación de la vía

SNGR CZ4 realiza seguimiento al evento.

- *Portoviejo/Francisco Pacheco/Cdla. Fátima* Debido a las fuertes lluvias presentadas el 01/03/2025, se produjo un deslizamiento que afecta a varias familias. De las 4 familias afectadas, 3 se trasladaron a casa de familia acogiente, quedando una familia en su vivienda. Adicional UGR GAD Cantonal reporta 3 viviendas con riesgo de afectación por cercanía al evento.

- 4 familias, 22 personas afectadas
- 4 viviendas afectadas

UGR GAD Cantonal y Cuerpo de Bomberos realizaron la evacuación de personas y enseres. SNGR CZ4 realiza seguimiento al evento y coordina EVIN con GAD Cantonal.

- *Portoviejo/Río Chico/Las Chacras afuera* Debido a lluvias presentadas en horas de la tarde del 28/02/2025 se reportó el desbordamiento de la quebrada S/N, provocando en taponamiento del ducto cajón afectando a varias familias con ingreso de agua y lodo. La familia damnificada perdió los enseres por ingreso de agua y lodo. SNGR CZ4 realizó la apertura del Refugio Temporal UE Carlos Montufar Rosa Zárate. El estado actual de la quebrada es Normal

- 12 familias afectadas, 41 personas afectadas
- 1 familias damnificadas, 2 personas damnificadas
- 10 viviendas afectadas

SNGR CZ4 en coordinación con UGR GAD Cantonal realizaron el traslado de las familias afectadas y damnificadas al Refugio Temporal. GAD Cantonal, Cuerpo de Bomberos Portoviejo y GAD Provincial realizan los trabajos de limpieza de los sectores afectados. UGR GAD Portoviejo continúan los trabajos de levantamiento de EVIN. Cuerpo de Bomberos brindó apoyo en la evacuación del agua de las viviendas.

- *Junín/Junín/Cerro Junín, vía Junín - Portoviejo [E384]*. Debidas a las lluvias presentadas en hora de la tarde del 28/02/2025 se produjo un deslizamiento en una vía de primer orden, al momento la vía se encuentra **parcialmente habilitada**

- 20 metros aprox. vía de primer orden

MTOP gestiona trabajos de limpieza en la vía.

- *Tosagua/ Bachillera/ Sector Romeral* A causa del desbordamiento del río Carrizal el 27/02/2025, ha provocado la inundación en el sector, las viviendas se mantienen inundadas. El río Carrizal se encuentra desbordado

- 100 familias afectadas (400 personas bajo evaluación).
- 100 viviendas afectadas (Dato preliminar)

UGR GAD Cantonal confirma evento realiza EVIN, SNGR-CZ4 UMEVA realiza monitoreo.

- *Santa Ana/Santa Ana de Vuelta Larga/Varios Sectores (La Guajías, La Lucha, Nispero de Sasay)*. Por lluvias suscitadas el 26/02/2025 se produjo el desbordamiento del río Grande provocando la inundación de varias familias, mismas que se mantienen en sus viviendas. Al momento las familias están inundadas. El estado del río es con tendencia a disminuir de nivel.

- 150 familias afectadas (personas bajo evaluación).

UGR GAD Cantonal confirma evento realiza EVIN, SNGR-CZ4 UMEVA realiza monitoreo.

- *Portoviejo/Crucita/Varios Sectores (Las Gilces, Los Ranchos, La Sequita)*. Producto de las lluvias suscitadas la tarde y noche del 25/02/2025 el Río Portoviejo presenta incremento de caudal, presentando desbordamiento, que causó una inundación de varias viviendas, causando afectación y daños de enseres y medios de vida como cultivos, al momento las familias se mantienen en sus viviendas. El río continúa desbordado.

- 30 familias, (personas bajo evaluación)
- 30 viviendas afectadas

- SNGR confirma e informa el evento.
- *Tosagua/Ángel Pedro Giler (Estantilla)/Varios sectores (La Pastora, El Gramal, Figueroa, Los Pachones, Las Cañitas, La Poza, La Palma).* Producto de las lluvias suscitadas, se produjo el desbordamiento del Río Carrizal, varias viviendas se encuentran con afectación, las familias permanecen en sus viviendas, al momento el río se encuentra con tendencia a aumentar de nivel.
    - 226 familias afectadas, (904 personas afectadas, dato Preliminar)
    - 226 viviendas afectadas (Dato preliminar)GAD Cantonal realiza el levantamiento de la información. SNGR CZ4 realiza seguimiento al evento.
  - *Bolívar/Calceta/ Varios Sectores (Betania, Ciudadela Municipal, Inés Moreno, Santa Martha, San Felipe, La Karina, Olga Cobos, Santa Lucía, Divino Niño, Barrio Norte).* Producto de las lluvias suscitadas el 24/02/2025 se produjo el desbordamiento del río Mosca, provocando afectación a varias familias, mismas que se mantienen en sus viviendas y aún siguen inundadas. El estado actual del río es normal.
    - 2.203 familias afectadas, 8.812 personas afectadas (dato preliminar)
    - 2203 viviendas afectadas (dato preliminar)
    - 7 UE afectadas (ingreso de agua)
    - 1 Bien público afectado (Distrito de Educación 13D06 Bolívar - Junín)
    - 1 Centro de salud afectado (Centro de Salud Tipo A IESS Calceta)GAD Cantonal realiza el levantamiento de información, SNGR CZ4 realiza seguimiento al evento.
  - *Portoviejo/Río Chico/Varios sectores (Río Chico, tomatal, Chacras Adentro, Zapote, Tomatal, Zapote, San Vicente, San Clemente, La Balsita, Santa Martha, Bejuco).* Producto lluvias el 24/02/2025 se produjo el desbordamiento del río Río Chico, provocando afectaciones de viviendas. Las familias se encuentran en el Alojamiento Temporal el cual fue activado en las instalaciones del Seguro Campesino las Chacras. Al momento el estado actual del río es con tendencia a disminuir de nivel.
    - 127 viviendas afectadas
    - 73 familias afectadas (220 personas afectadas) Dato preliminar.
    - 54 familias damnificadas, (186 personas damnificadas) Dato preliminar.
    - 7 familias albergadas, 23 personas albergadas.GAD Parroquial en los sitios realiza recorridos, coordina acciones para familias que requieren ser evacuadas, Alcalde de Portoviejo en las zonas bajas realizó recorridos, Cuerpo de Bomberos Portoviejo monitorea.
  - *Portoviejo/Abdón Calderon/ Bijagual, Maconta, San Gabriel, San Vicente.* Por lluvias del 23/02/2025 se suscitó inundación en el sector, provocando afectación a varias familias. UGR GAD Cantonal realizó la apertura de alojamiento temporal en la Iglesia Evangélica Alianza. Las Quebradas Maconta y Bijagual están en su estado normal, una vivienda fue arrastrada por las corrientes con personas dentro.
    - 1 persona rescatada.
    - 1 vivienda destruida
    - 25 familias, 88 personas afectadas y albergadas en A.T
    - 25 viviendas afectadas.Cuerpo de Bomberos en el sitio realizó trabajos de búsqueda y rescate y brinda apoyo en la evacuación de las familias., UGR GAD Portoviejo continúan los trabajos de levantamiento de EVIN, SNGR CZ4 da seguimiento al evento.
  - *Sucre/Charapotó/Varios Sectores (Cañita, San Bartolo, Pasadero)* Por lluvias suscitadas en horas de la tarde del 22/02/2025 se produjo el desbordamiento de la quebrada Cañitas, provocando inundación en el sector. Al momento la quebrada se encuentra normal, la vía actualmente se encuentra **parcialmente habilitada**.
    - 34 familias afectadas 112 personas afectadas.
    - 11 familias, 39 personas damnificadas
    - 35 viviendas afectadasUGR GAD Cantonal realiza EVIN, GAD Provincial, GAD Cantonal y Cuerpo de Bomberos Sucre realizaron trabajos de evacuación de agua y lodo de los sectores afectados.
  - *Tosagua/Tosagua/Varios sectores (San Ramón, Juncal, El Tambo).* Por lluvias del 22/02/2025, se produjo el incremento del caudal y desbordamiento de la quebrada Maconta, causando inundación en los sitios mencionados, varias viviendas se encuentran con afectación. Las familias permanecen en sus viviendas, COE Cantonal se activó el día 23/02/2025 a las 15:00, en el sitio Casical se reporta una Unidad Educativa afectada con acumulación de agua. Al momento la quebrada Maconta está en su estado normal.
    - 461 familias afectadas (1844 personas afectadas). Dato preliminar
    - 461 viviendas afectadas. (Dato preliminar)
    - 2 Unidades Educativas afectadas.UGR del GAD Cantonal en los sitios realiza levantamiento de información, Jefe Político realiza recorridos en los diferentes sitios, CZ4 SNGR realizó recorrido en los sectores afectados.
  - *Portoviejo/Francisco Pacheco/Cdla. Fátima, Calle San Agustín.* Producto de las lluvias suscitadas en horas de la madrugada del 17/02/2025, se produjo un deslizamiento en el sector provocando el colapso de una vivienda.
    - 1 herido
    - 4 personas fallecidas
    - 1 vivienda destruida



Cuerpo de Bomberos de Portoviejo realizó labores de rescate de las personas fallecidas. UGR GAD Cantonal y Cuerpo de Bomberos de Portoviejo realizan los trabajos de limpieza en el sector. UGR GAD Cantonal realiza el levantamiento de la información. SNGR realiza el seguimiento del evento.

- *Portoviejo/Colón/ Varios Sectores.* Debido a las lluvias presentadas durante la tarde del 16/02/2025, se suscitó el desbordamiento de la quebrada Maconta, afectando a varias viviendas. Cabe indicar que el nivel actual de la quebrada es normal.
  - 24 familias, 85 personas afectadas
  - 26 familias, 64 personas damnificadas
  - 9 viviendas afectadasSNGR entregó AH por parte de la SNGR CZ4.

SitRep generado por la Unidad de Monitoreo de Eventos Adversos Manabí de la Secretaría de Gestión de Riesgos.

*SitRep elaborado por:*

Nombre: Patricio Macías Parra - Radio Operador Unidad de Monitoreo  
Correo electrónico: [jose.macias@gestionderiesgos.gob.ec](mailto:jose.macias@gestionderiesgos.gob.ec)  
Teléfono: 0982388257

*SitRep aprobado por:*

Nombre: Víctor Sánchez - Analista de Monitoreo de Eventos Adversos  
Correo electrónico: [victor.sanchez@gestionderiesgos.gob.ec](mailto:victor.sanchez@gestionderiesgos.gob.ec)  
Teléfono: 042593500 ext. 1603

Para más información, visite nuestro sitio Web: <https://www.gestionderiesgos.gob.ec/informes-de-situacion-actual-por-eventos-adversos-ecuador/>