

## SitRep No. 10 – Lluvias – del 01/01/2025 a la fecha – Guayas

INFORME DE SITUACIÓN PROVINCIAL

Este Informe cubre el período desde el 01/01/2025 hasta el 06/03/2025-17H00

El próximo SITREP será emitido cuando se genere información relevante.

### 1. Puntos importantes

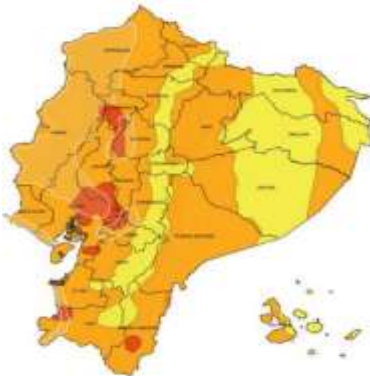
- Desde el 01 de enero de 2025 hasta la presente fecha, en 22 cantones de la provincia de Guayas, se han registrado 179 eventos peligrosos por lluvias, **entre los más recurrentes se reportan: inundaciones (80,24%), colapso estructural (8,38%) socavamiento (6,59%), vendaval (3,59%) y deslizamientos (1,20%)** entre los principales
- Mediante RESOLUCIÓN Nro. SNGR- 046-2025, emitida por la Secretaría Nacional de Gestión de Riesgos se resolvió acoger el Informe Técnico No. SGR-SGIAR-2025-001, por lo que se Declara:
  - **ALERTA ROJA**, a fin de precautelar mayores afectaciones causadas a raíz del aumento de precipitaciones y deslizamientos de tierra en las provincias: El Oro, Esmeraldas, Guayas, Manabí, Los Ríos, Santa Elena.
- Mediante RESOLUCIÓN No. SNGR-050-2025, La SNGR resuelve declarar por el plazo de SESENTA (60) DÍAS, la situación de emergencia regional por época lluviosa, debido a la magnitud de los eventos, su alta recurrencia, los impactos generados a las personas, viviendas, servicios básicos esenciales e infraestructura y el impacto de los eventos registrados a la fecha a nivel nacional. Esta declaratoria permitirá movilizar fondos y personal adicional, en las regiones, específicamente en las siguientes provincias: Guayas, Los Ríos, Manabí, El Oro, Esmeraldas, Santa Elena, Loja Y Azuay.
- Los cantones con mayor afectación son: **Alfredo Baquerizo Moreno (Jujan), Simón Bolívar, Balzar, Milagro, Palestina, Pedro Carbo, Santa Lucía y Playas, El Empalme.**
- Se mantiene activo el **COE Provincial y 8 COE Cantonales de: Pedro Carbo, Guayaquil, Santa Lucía, Alfredo Baquerizo Moreno (Jujan), Naranjal, Simón Bolívar, El Empalme y Lomas de Sargentillo** para dar atención y coordinar las acciones de respuesta.
- A la fecha se activaron 2 alojamientos temporales, los mismos que se encuentran **cerrados**.

NIVEL DE  
AFECTACIÓN

4

Calificación realizada con base al  
Manual del COE 2017

### 2. Situación hidrológica actual



Según **Advertencia Meteorológico Nro. 13 emitido por el INAMHI**, con vigencia desde 16:00 del 04 de marzo hasta las 10H00 del 07 de marzo 2025. Se mantienen las **lluvias de moderada intensidad y puntual muy alta en el Litoral** y estribaciones de cordillera occidental, también se espera eventos de **lluvia moderados en la región Interandina y Amazonía**. Se prevé que **los eventos más intensos** se presenten los días **4 y 5 de marzo**. Las áreas delimitadas en naranja y rojo presentan mayor intensidad de amenaza de lluvias y tormentas intensas. Las zonas entrecortadas con blanco son propensas a crecidas y desbordamientos de cuerpos de agua.

Estimación de Máxima Precipitación Acumulada Diaria

REGIÓN	Precipitación acumulada diaria (mm/día)		
	Nivel Medio	Nivel Alto	Muy Alto
Litoral / Insular	10 - 18	18 - 41	41 - 90
Interandina	8 - 11	11 - 30	31 - 60
Amazonía	22 - 31	31 - 60	54 - 90

#### ZONAS AFECTADAS

- **Región Litoral:** Lluvias de moderadas en toda la región y fuertes a muy fuertes en Guayas, Los Ríos, El Oro y Santo Domingo de los Tsáchilas.
- **Región Sierra:** Lluvias con intensidad moderada en gran parte de la región, fuertes en zonas de estribaciones de cordillera occidental, en especial en Bolívar, Cotopaxi, Chimborazo, Cañar, Azuay y Loja, y ligeras en valles interandinos.
- **Región Amazonía:** Precipitaciones moderadas en estribaciones de cordillera oriental Napo, Sucumbíos, Pastaza, Morona Santiago y Zamora Chinchipe.
- **Región Insular:** Precipitaciones ligeras a puntualmente fuertes en las localidades occidentales de las islas: Isabela y San Cristóbal.

#### ESTADO DE CUERPOS DE AGUA.

En el seguimiento realizado por las Unidades de Monitoreo de la SNGR, se registran **11 cuerpos de agua desbordados**, sin embargo, se registra **12 cuerpos de agua con tendencia a aumentar de nivel**.

11 cuerpos hídricos desbordados						
Nro.	Cantón	Parroquia	Sector	Cuerpo Hídrico	Fecha de Novedad	
1	Alfredo Baquerizo Moreno (Jujan)	Alfredo Baquerizo Moreno (Jujan), Cabecera Cantonal	Varios Sectores	Jujan	25/02/2025	
2	Samborondón	Samborondón, Cabecera Cantonal	Recinto Paula León	Vinces	03/03/2025	
3	Salitre (Urbina Jado)	Gral. Vernaza (Dos Esteros)	Varios sectores	Vinces	04/03/2025	
4	Salitre (Urbina Jado)	El Salitre (Las Ramas), Cabecera Cantonal	Varios sectores	Salitre	04/03/2025	

5	Salitre (Urbina Jado)	Junquillal	Varios sectores	Pula	04/03/2025
6	Naranjito	Naranjito, Cabecera Cantonal	Varios Sectores	Chimbo	05/03/2025
7	Naranjito	Naranjito, Cabecera Cantonal	Varios Sectores	Anapoyo	05/03/2025
8	Naranjito	Naranjito, Cabecera Cantonal	Varios Sectores	El Hediondo	05/03/2025
9	Naranjito	Naranjito, Cabecera Cantonal	Varios Sectores	Milagro	05/03/2025
10	Naranjito	Naranjito, Cabecera Cantonal	Varios Sectores	El Toro	05/03/2025
11	Pedro Carbo	Pedro Carbo, cabecera cantonal	Varios Sectores	Villao	05/03/2025

12 cuerpos hídricos con tendencia a aumentar de nivel

Nro.	Cantón	Parroquia	Sector	Cuerpo Hídrico	Fecha de Novedad
1	Simón Bolívar	Simón Bolívar, Cabecera Cantonal	Recinto Las Delicias	Chilintomo	13/02/2025
2	Simón Bolívar	Simón Bolívar, Cabecera Cantonal	Varios Sectores	Los Amarillos	17/02/2025
3	Naranjal	Taura	Recinto Cascajal	Taura	13/02/2025
4	Naranjal	San Carlos	Cabecera Parroquial	Norkay	18/02/2025
5	Samborondón	Samborondón, Cabecera Cantonal	Varios Sectores	Babahoyo	19/02/2025
6	Samborondón	Tarifa	Varios Sectores	Los Tintos	19/02/2025
7	Samborondón	Tarifa	Recinto Alpina	Alpina	20/02/2025
8	Balzar	Balzar, Cabecera Cantonal	Varios Sectores (Recinto San Pableno, Recinto San Juan y Recinto Boca de Pucón)	Puca	25/02/2025
9	Alfredo Baquerizo Moreno (Juján)	Alfredo Baquerizo Moreno (Juján), Cabecera Cantonal	Varios Sectores (Dos Puertas, Dos Bocas, El Achote, Convento)	Ñauza	
10	Balzar	Balzar, Cabecera Cantonal	Varios Sectores	Pucón	25/02/2025
11	Balzar	Balzar, Cabecera Cantonal	Varios Sectores	Chicompe	25/02/2025
12	Salitre (Urbina Jado)	Gral. Vernaza (Dos Esteros)	Recinto La Menaida	Vinces	

Fuente: Unidades de Monitoreo SNGR - Instituciones del SNDGR. 06/03/2024 - 15h30

### 3. Eventos peligrosos y afectaciones - resumen
















Desde el 01 de enero de 2025 hasta la presente fecha, se han registrados 179 eventos peligrosos, conforme al siguiente detalle:

Cantón	Colapso Estructural	Deslizamiento	Inundación	Socavamiento	Ventanal	Total general
Guayaquil	10	--	45	--	--	55
Naranjal	1	--	10	4	--	15
Salitre (Urbina Jado)	1	--	12	2	--	15
Milagro	1	--	10	1	1	13
Daule	--	2	8	--	2	12
Alfredo Baquerizo Moreno (Jujan)	--	--	9	1	--	10
Playas	3	--	3	--	--	6
Pedro Carbo	--	--	5	--	1	6
Santa Lucía	--	--	6	--	--	6
Simón Bolívar	--	--	6	--	--	6
Naranjito	--	--	3	2	1	6
Duran	--	--	5	--	--	5
Samborondón	--	--	2	1	1	4
El Triunfo	--	--	4	--	--	4
El Empalme	--	--	3	--	--	3
Balzar	--	--	3	--	--	3
Cnel. Marcelino Maridueña	--	--	2	--	--	2
Palestina	--	--	2	--	--	2
Isidro Ayora	--	--	2	--	--	2
Lomas De Sargentillo	--	--	2	--	--	2
San Jacinto De Yaguachi	--	--	1	--	--	1
Colimes	--	--	--	1	--	1
<b>Total general</b>	<b>16</b>	<b>2</b>	<b>143</b>	<b>12</b>	<b>6</b>	<b>179</b>
	<b>8,94%</b>	<b>1,12%</b>	<b>79,89%</b>	<b>6,70%</b>	<b>3,35%</b>	

Fuente: Unidades de Monitoreo SNGR - Instituciones del SNDGR. 06/03/2024 - 15h30

#### 4. Eventos Peligrosos y Afectaciones - Resumen.

Por eventos detallados en la tabla anterior, se han registrado las siguientes afectaciones:

Afectación a Personas:					
	Personas afectadas:	13.226		Personas damnificadas:	13
	Familias afectadas:	4.031		Familias damnificadas:	5
Afectación a Viviendas:					
	Viviendas afectadas:	3.941		Viviendas destruidas:	5
Afectación a servicios básicos esenciales e infraestructura:					
Vías afectadas (km lineales)					
	Primer Orden:	--			
	Segundo Orden:	--			
	Tercer Orden:	0.10			
	<b>Total Vías afectadas (km lineales):</b>	0.10			
Medios de Vida					
	Afectación parcial:	82,5		Animales Afectados	0
	Afectación total o pérdida:	156,5		Animales muertos	2
	Total de superficie agrícola impactada	239,00			
Infraestructura educativa		Infraestructura de salud			
	Unidades Educativas con daño funcional:	39		Centros de Salud afectados:	6
	Unidades Educativas con daño estructural:	24		Centros de Salud destruidos:	--
	<b>*Total de unidades impactadas:</b>	63		<b>Total de centros de salud impactados:</b>	6
Bienes Públicos					
	Bienes públicos afectados:	3		Puentes afectados:	4
	Bienes públicos destruidos:	1		Puentes destruidos:	--

Fuente: Unidades de Monitoreo SNGR - Instituciones del SNDGR. 06/03/2024 - 15h30

**Nota aclaratoria:** Toda la información de cifras mostradas en el presente informe, está sujeta a variación en virtud del levantamiento continuo de información.

El cantón con mayor impacto a la población es **Alfredo Baquerizo Moreno (Juján)** con **5.926 personas impactadas**, y referente a la recurrencia de eventos, se registró en el cantón **Guayaquil** con **55 eventos peligrosos**.

Cantón	Cuenta de Evento	Personas Impactadas	Personas Afectadas	Familias Afectadas	Personas Damnificadas	Familias Damnificadas	Viviendas Afectadas	Viviendas Destruídas	Centros De Salud Afectados	Puentes Afectados	Bienes Públicos Afectados	Bienes Públicos Destruídos	Bienes Privados Afectados	K. Lineales De Vías Afectadas	Ha. Cultivo Afectados	Ha. Cultivos Perdidos
Alfredo Baquerizo Moreno (Jujan)	10	5926	5926	1806	0	0	1806	0	1	0	0	0	0	0	0	0
Simón Bolívar	6	2143	2143	578	0	0	565	0	0	0	0	0	0	0	0	0

Cantón	Cuenta de Evento	Personas Impactadas	Personas Afectadas	Familias Afectadas	Personas Damnificadas	Familias Damnificadas	Viviendas Afectadas	Viviendas Destruídas	Centros de Salud Afectados	Puentes Afectados	Bienes Públicos Afectados	Bienes Públicos Destruídos	Bienes Privados Afectados	K. Lineales De Vías Afectadas	Ha. Cultivo Afectados	Ha. Cultivos Perdidos
Balzar	3	1064	1064	401	0	0	401	0	0	0	0	0	0	0	0	0
Milagro	13	1047	1047	263	0	0	258	0	0	0	0	0	0	0	9	3
Palestina	2	526	526	263	0	0	263	0	0	0	0	0	0	0	0	0
Pedro Carbo	6	430	430	100	0	0	100	0	0	0	0	0	0	0	15,5	16
Santa Lucía	6	389	389	119	0	0	110	0	0	0	0	0	0	0	15	6,5
Playas	6	388	388	124	0	0	124	0	0	1	0	0	0	0	0	0
Naranjal	15	316	316	94	0	0	82	0	2	1	1	0	0	0,06	14	15
El Empalme	3	300	300	100	0	0	100	0	0	0	0	0	0	0	0	0
Isidro Ayora	2	144	144	27	0	0	21	0	0	0	0	0	0	0	0	0
San Jacinto De Yaguachi	1	120	120	30	0	0	0	0	0	0	0	0	0	0	25	100
Lomas De Sargentillo	2	101	101	27	0	0	27	0	0	0	0	0	0	0	0	0
Samborondón	4	94	94	20	0	0	18	0	0	0	0	1	1	0	1	3
Daule	12	63	61	24	2	1	23	1	0	0	0	0	0	0	0	1
Guayaquil	55	62	51	15	11	4	15	4	1	0	0	0	0	0	0	0
Duran	5	55	55	22	0	0	22	0	0	0	0	0	0	0	0	0
Salitre (Urbina Jado)	15	40	40	10	0	0	0	0	1	0	2	0	0	0,02	2	12
El Triunfo	4	19	19	5	0	0	5	0	1	1	0	0	0	0	0	0
Crnel. Marcelino Maridueña	2	8	8	2	0	0	0	0	0	0	0	0	0	0	1	0
Naranjito	6	4	4	1	0	0	1	0	0	1	0	0	0	0	0	0
Colímes	1	0	0	0	0	0	0	0	0	0	0	0	0	0,02	0	0
<b>Total general</b>	<b>179</b>	<b>13239</b>	<b>13226</b>	<b>4031</b>	<b>13</b>	<b>5</b>	<b>3941</b>	<b>5</b>	<b>6</b>	<b>4</b>	<b>3</b>	<b>1</b>	<b>1</b>	<b>0,1</b>	<b>82,5</b>	<b>156,5</b>

Fuente: Unidades de Monitoreo SNGR - Instituciones del SNDGR. 06/03/2024 - 15h30

## 5. Alojamientos Temporales

Durante este periodo, se activaron 2 Albergues Temporales, los cuales se encuentran cerrados.

- Alojamientos temporales cerrados:

No.	Cantón	Parroquia	Tipo	Nombre Del Sitio De Alojamiento Temporal	Fecha de Apertura	Fecha de Cierre
1	El Triunfo	El Triunfo	Refugio temporal	Iglesia Evangélica	17/1/2025	23/1/2025
2	Playas	General Villamil (Playas)	Campamento Temporal	Centro Recreacional Coliseo Cacique Tumbala	11/2/2025	12/2/2025

## 6. Asistencia humanitaria

Por eventos producidos por lluvias desde el 01 de enero, la SNGR ha entregado a la población afectada un total de **1.610 bienes de asistencia humanitaria**

No.	Cantones	KCA	KPRH (para 3 días)	Kit de Aseo Personal	Kit de Dormir	Tanque de 2500 lt	Suma de H - Kit de Limpieza)	Suma de A R - Almohada	Total	Familias Beneficiarias	Personas Beneficiarias
1	Alfredo Baquerizo Moreno (Jujan)	0	722	2	4	0	0	0	728	2162	8419
2	El Triunfo	0	5	0	0	0	0	0	5	8	30
3	Isidro Ayora	0	34	20	0	0	34	0	88	27	144
4	Pedro Carbo	50	100	0	0	9	0	0	159	100	430
5	Playas	0	110	110	43	0	0	30	293	120	330
6	Santa Lucía	65	0	25	0	0	0	0	90	65	234
7	Simón Bolívar	140	82	0	0	0	0	0	222	210	818
8	Lomas De Sargentillo	25	0	0	0	0	0	0	25	25	97
	<b>Total general</b>	<b>280</b>	<b>1053</b>	<b>157</b>	<b>47</b>	<b>9</b>	<b>34</b>	<b>30</b>	<b>1610</b>	<b>2717</b>	<b>10502</b>

Desde el 01 de enero, la Instituciones del Sistema Nacional Descentralizado de Gestión Integral de Riesgos y Desastres, han entregado un total de **3.844 bienes de asistencia humanitaria**:

No.	Cantones	NCA	KPRA (para 3 días)	RA (24 horas)	Kit de Aseo Personal	Kit de Vestir	Cobijas / Frazadas	Colchones	Kit de Dormir	Mosquiteras, Redes de Cama	Láminas de Zinc	Otro	Kit de Limpieza	Juego de Sábanas	Otro	Tanque de 250 lt	total	Familias beneficiadas	Personas beneficiadas
1	BALZAR	0	376	0	0	0	0	247	0	0	0	0	0	247	0	0	870	802	1672
2	DAULE	0	0	0	0	1	0	0	3	0	0	0	0	0	0	0	4	2	6
3	DURAN	0	22	0	0	0	0	0	0	0	0	0	0	0	0	0	22	22	44
4	EL EMPALME	0	0	100	0	0	0	100	0	0	0	0	0	0	0	0	200	100	300
5	EL TRIUNFO	0	6	0	0	0	4	4	10	4	0	0	0	4	0	0	32	5	37
6	GUAYAQUIL	15	11	0	2	0	0	8	11	0	0	0	1	0	0	0	48	26	74
7	MILAGRO	0	258	0	1	0	0	266	1	0	0	0	0	266	0	0	792	258	1050
8	NARANJITO	0	0	0	0	0	0	0	0	0	27	0	0	0	0	0	27	1	28
9	PALESTINA	0	263	0	0	0	0	0	0	0	0	0	0	0	0	0	263	263	526
10	PLAYAS	0	0	0	0	0	0	0	0	0	0	0	0	0	0	120	120	0	120
11	SAMBORONDÓN	0	25	0	6	0	0	0	0	36	178	200	0	0	36	0	481	18	499
12	SANTA LUCÍA	0	44	0	0	0	0	0	0	0	0	0	0	0	0	0	44	65	109
13	SIMÓN BOLÍVAR	0	215	0	0	0	0	301	124	124	0	0	0	177	0	0	941	259	1200
	<b>Total general</b>	<b>15</b>	<b>1220</b>	<b>100</b>	<b>9</b>	<b>1</b>	<b>4</b>	<b>926</b>	<b>149</b>	<b>164</b>	<b>205</b>	<b>200</b>	<b>1</b>	<b>694</b>	<b>36</b>	<b>120</b>	<b>3844</b>	<b>1821</b>	<b>5665</b>

Fuente: Unidades de Monitoreo SNGR - Instituciones del SNDGR. 06/03/2024 - 15h30

## 7. Declaratorias de Alerta y emergencia vigentes

- Desde el 01/01/2025 hasta la presente fecha se han declarado las siguientes alertas:

Fecha de la declaratoria	Provincia	Cantón	Parroquia	Nivel de alerta	Observación
25/02/2025	Guayas	Pedro Carbo	Pedro Carbo	Roja	Declarar el cambio de estado de alerta de amarillo a ROJA
25/02/2025	El Oro, Esmeraldas, Guayas, Manabí, Los Ríos y Santa Elena.			Roja	Mediante RESOLUCIÓN Nro. SNGR- 046-2025, emitida por la Secretaría Nacional de Gestión de Riesgos

## 8. COE activados, casos representativos y acciones de respuesta

- A la fecha se encuentra activo COE Provincial, 8 COE Cantonal

No.	Provincia	Fecha de activación	Estado
1	Guayas	24/02/2025	Activo

No.	Cantón	Fecha de activación	Estado
1	Lomas de Sargentillo	27/02/2025	Activo
2	El Empalme	26/02/2025	Activo
3	Pedro Carbo	25/02/2025	Activo
4	Guayaquil	22/02/2025	Activo
5	Santa Lucía	21/02/2025	Activo
6	Simón Bolívar	19/02/2025	Activo
7	Naranjal	18/02/2025	Activo
8	Alfredo Baquerizo Moreno (Juján)	17/02/2025	Activo

A continuación, se detalla los eventos adversos de alto impacto que al momento se encuentran activos:

- Guayas /Naranjito / Naranjito / Varios Sectores (La Unión, Siempre Vivas, Alegría, Anapoyo, 5 hermanos, Los Amarillos, San Vicente, La Primavera, San Antonio, Jaime Roldós, Nuevo San Elías, Xavier Marcos, Eliecer Pérez, Dignidad Nacional.** Por lluvias suscitadas el 05/03/2025 se reportó el **desbordamiento** de varios ríos (río Milagro, río Chimbo) y esteros (estero Anapoyo, estero El Hediondo, estero El Toro) lo que ha causado que varias calles y avenidas se acumulen de agua e inunden los sectores en mención, provocando el ingreso de agua a varias viviendas (datos preliminares)
  - viviendas afectadas (ingreso de agua. lajo evaluación)
  - calles y avenidas inundadas,
  - GAD Cantonal confirma el evento y se moviliza a realizar el levantamiento de información SNGR realiza el monitoreo del evento.
- Samborondón/ Samborondón/ Varios Recintos (San Antonio, San Luis, Isla Moreno, Las Maravillas, San Gerónimo).** Por vientos fuertes y lluvias registrados la madrugada del 02/03/2025, **se reportaron la caída de planchas de zinc de 18 viviendas de construcción de cemento y caña.** GAD Cantonal informa que una vivienda colapsó parcialmente su estructura. Las familias afectadas se mantienen en sus viviendas ya que han realizado las reparaciones y arreglos de las áreas afectadas.
  - 18 familias, 86 personas afectadas
  - 18 viviendas afectadas
  - GAD Cantonal realizó recorridos en los sectores, levantamiento de información y entrega de asistencia humanitaria.
- Alfredo Baquerizo Moreno (Jujan) / Alfredo Baquerizo Moreno (Jujan), Cabecera Cantonal / Varios Sectores (Niquito, La Palma, El Pechiche, Junco, Potrerillo, Jujan Norte, San Zoilo, Miguel Yunez, Lotización Dolores, Gruta de la Virgen, 13 de Noviembre, Primero de Mayo, Quinta Victoria).** Por lluvias registradas la madrugada del 25/02/2025 se produjo el desbordamiento del río Jujan y el estero Nauza, se reportan varios sectores inundados y varias viviendas afectadas con ingreso de agua. Las familias permanecen en sus inmuebles. Adicional el río Jujan continúa **desbordado**, y el estero Nauza con su tendencia **aumentar su caudal.**

- 780 viviendas afectadas
- 780 familias, 2180 personas afectadas
- calles y avenidas inundadas

GAD Cantonal confirmó el evento y se realizará el respectivo levantamiento de información

- **Naranjal/ Taura / Varios recintos (Floreciana, El Mirador, Las Jaguas, Los Laureles y Centro Poblado).** Por lluvias registradas la madrugada del 28/02/2025, se reportan varios recintos inundados, dichos sectores no tienen desfogue de aguas lluvias y son sectores bajos, las viviendas se encuentran aisladas y algunas afectadas con ingreso de agua.
  - 100 viviendas afectadas (datos preliminares y bajo evaluación)
  - 100 familias afectadas (dato preliminar y bajo evaluación)
  - calles y avenidas inundadasGAD Cantonal realizó recorridos en los sectores y se encuentra levantando información.
- **Playas / Villamil (Playas) / Comuna Engabao y Puerto Engabao.** Por lluvias registradas la noche del 27/02/2025 y madrugada del 28/02/2025 se produjo el desbordamiento del río Shuyuña, ocasionando el colapso parcial del puente y dejando a las comunas incomunicadas, El río Shuyuña se encuentra en su cauce **normal**.
  - 1 puente afectado
  - 120 familias, 240 personas afectadas indirectamenteGAD Cantonal realiza el levantamiento de información. Prefectura de Guayas realizó los trabajos de reparación de la zona afectada y entregó asistencia humanitaria para las familias afectadas. UMEVA Guayas realiza el monitoreo del evento.
- **Guayaquil / Juan Gómez Rendon (Progreso) / Varios Sectores (Barrio Nuevo Progreso - Tamarindo - Divino Niño).** Por lluvias registradas la noche del 26/02/2025, se produjo el desbordamiento del Río Progreso, preliminarmente se reportan viviendas afectadas con el ingreso de agua. El río Progreso se encuentra con tendencia a **disminuir su caudal**.
  - Familias afectadas (datos bajo evaluación)
  - Viviendas afectadas (datos bajo evaluación)
  - calles y avenidas inundadasGAD Cantonal realiza el levantamiento de información. UMEVA Guayas realiza el monitoreo del evento
- **Balzar/ Cabecera Cantonal/Varios sectores. Rct. San Pablón, Rct. San Juan y Rct. Boca de Pucón, San Juan, San Isidro, Voluntad de Dios, La modelo, La Trampa, La OZ.** Por lluvias registradas la noche del 23/02/2025, y madrugada del 24/02/2025 se produjo el desbordamiento de los Río Pucá, Río Pucón y Río Chicompe, el cual afectó, a varias viviendas con el ingreso de agua. Adicional los Ríos continúan se encuentran con **tendencia a aumentar su caudal**.
  - 400 viviendas afectadas (Datos preliminares)
  - 400 familias afectadas (datos preliminares)GAD Cantonal continúa realizando el levantamiento de información
- **Palestina / Palestina, Cabecera Cantonal / Recinto La Corona y Cristo del consuelo.** Por lluvias que se registró la madrugada y mañana del 23/02/2025 se produjo el desbordamiento del río Pula, ocasionando inundación y afectando al sector antes mencionado, se reportan viviendas afectadas con el ingreso de agua. El Río Pula con su tendencia **disminuir su caudal**.
  - 263 viviendas afectadas
  - 263 familias afectadas (526 personas afectadas)GAD Cantonal seguirá realizando el respectivo levantamiento de información, Prefectura de Guayas realizó la entrega de asistencia humanitaria a las familias afectadas.
- **Playas / General Villamil (Playas) / Varios Sectores (Barrios: Altamira, Chacra Linda, La Bota, Twinza, Aguas Verdes, la Qu ebradita).** Por lluvias registradas la noche del 22/02/2025 y madrugada del 23/02/2025 se produjo el desbordamiento del río Arenas, se reportaron varios sectores inundados y varias viviendas afectadas con el ingreso de agua. GAD Cantonal, mediante EVIN, indica que las familias afectadas permanecen en sus inmuebles. Al momento el río Arenas se encuentra con tendencia a disminuir su caudal.
  - 54 viviendas afectadas
  - 54 familias, 108 personas afectadasGAD Cantonal sigue realizando el respectivo levantamiento de información. UMEVA Guayas realiza el monitoreo del evento.
- **Naranjal/Taura / Varios sectores (Jaguito, La Jagua y 15 de Noviembre)** Por lluvias registradas la noche del 20/02/2025 y madrugada del 21/02/2025, se reportan varios sectores inundados. UGR indica que, dichos sectores no tienen desfogue de aguas lluvias y son sectores bajos. La mayoría de viviendas son altas tipo palafito, pero debajo de las mismas se mantienen con agua.
  - 22 viviendas afectadas
  - 22 familias, 65 personas afectadasGAD Cantonal realizó levantamiento de información
- **Santa Lucía / Santa Lucía, Cabecera Cantonal / Varios Sectores (Las Piñas, Vista Alegre, Maderas Negras, Aguas Blancas y San Enrique).** Por lluvias que se registró la madrugada y mañana de 23/02/2025 se produjo inundación afectando a los sectores antes mencionados, se reportan viviendas afectadas con el ingreso de agua. GAD Cantonal mediante EVIN confirma las afectaciones de varias viviendas afectadas con el ingreso de agua, e indica que las familias afectadas continua en sus viviendas.
  - 45 viviendas afectadas
  - 45 familias (Con un total de 127 personas afectadas)
  - calles inundadas
- **Alfredo Baquerizo Moreno (Jujan) / Alfredo Baquerizo Moreno (Jujan), Cabecera Cantonal / Varios Sectores, Dos Puertas, Dos Bocas, El Achote, Convento:.** Por lluvias registradas la noche del 22/02/2024 y madrugada del 23/02/2025 se produjo el desbordamiento del río Jujan, y el estero Nauza, al momento se reportan varios sectores inundados. Las familias permanecen en sus inmuebles. Adicional el río Jujan continúa **desbordado**, y el estero Nauza con su tendencia **aumentar su caudal**.
  - 306 viviendas afectadas (acumulación de agua)
  - 306 familias afectadas, 943 personas afectadas

**-calles y avenidas inundadas**

GAD Cantonal confirmó el evento y se realizará el respectivo levantamiento de información

Eventos Adversos de la Secretaría Nacional de Gestión de Riesgos.

*SIReg elaborado por:*

Nombre: Karina Orrala - Provincial Monitoreo de Eventos Adversos  
Correo electrónico: maria.plua@gestionderiesgos.gob.ec  
Teléfono: 042583500

*SIReg aprobado por:*

Nombre: Javier Sarango. - Analista de Monitoreo de Eventos Adversos  
Correo electrónico: jose.sarango@gestionderiesgos.gob.ec  
Teléfono: 042583500 ext. 1602

Para ser agregado o removido de esta lista de SIReg, por favor envíe un correo electrónico a [sbnacional@gestionderiesgos.gob.ec](mailto:sbnacional@gestionderiesgos.gob.ec).  
Para más información, visite nuestro sitio Web: <https://www.gestionderiesgos.gob.ec/informes-de-situacion-actual-por-eventos-adversos-ecuador/>