

## SitRep No. 06 – Lluvias, del 01/01/2025 a la fecha – Azuay

INFORME DE SITUACIÓN PROVINCIAL

Este Informe cubre el período desde el 01/01/2025 hasta el 04/03/2025- 19h00  
El próximo SITREP será emitido cuando se genere información relevante.

### 1. Puntos importantes

- Desde el 1 de enero de 2025 hasta la presente fecha se han registrado 104 eventos adversos por lluvias afectando a 10 cantones, siendo los más recurrentes los siguientes: deslizamientos (68,27%), inundaciones (18,27%), colapso estructural (6,73%), socavamiento (4,81%) y granizada (1,92%).
- Durante este período, los cantones con mayor impacto a la población son: Cuenca, Girón, Paute, Pucará y Santa Isabel y Oña.
- Para coordinar las acciones de respuesta se activó 1 el COE cantonal en el cantón Ponce Enríquez, y 1 COE Parroquial en el cantón Cuenca parroquia Victoria del Portete.
- El 24/02/2025 Mediante RESOLUCIÓN Nro. SNGR- 046-2025, emitida por la Secretaría Nacional de Gestión de Riesgos se resolvió acoger el Informe Técnico No. SGR-SGIAR-2025-001, por lo que se Declara: ALERTA NARANJA, en la provincia del Azuay por 60 días.
- Con fecha 27/02/2025 se activó el COE Provincial por la RESOLUCIÓN Nro. SNGR- 046-2025 de la declaratoria de alerta Naranja en la provincia del Azuay

NIVEL DE AFECTACIÓN

3

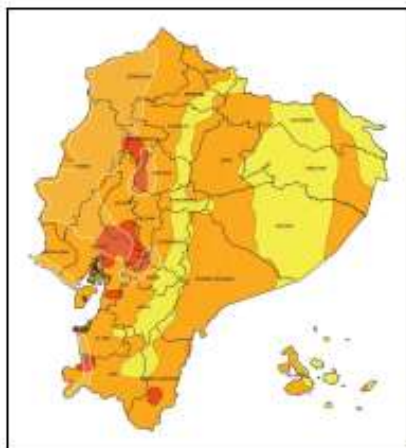
Calificación realizada con base al Manual del COE 2017

### 2. Situación Hidrometeorológica actual

Según el Boletín Meteorológico Nro. 12 de INAMHI, Estatus: advertencia, con vigencia desde: desde 16H00 del 04 hasta las 10H00 del 07 de marzo de 2025, indica que el nivel de amenaza es: Medio, Alto y Muy Alto con un fenómeno LLUVIAS, TORMENTAS Y RAFAGAS DE VIENTO. Se mantienen las lluvias de moderada intensidad y puntual muy alta en el Litoral y estribaciones de cordillera occidental, también se espera eventos de lluvia moderados en la región Interandina y Amazonía. Se prevé que los eventos más intensos se presenten los días 4 y 5 de marzo. Las áreas delimitadas en naranja y rojo presentan mayor intensidad de amenaza de lluvias y tormentas intensas. Las zonas entrecortadas con blanco son propensas a crecidas y desbordamientos de cuerpos de agua.

#### ZONAS AFECTADAS

- Región Litoral:** Región Litoral: Lluvias de moderadas en toda la región y fuertes a muy fuertes en Guayas, Los Ríos, El Oro y Santo Domingo de los Tsáchilas.
- Región Sierra:** Lluvias con intensidad moderada en gran parte de la región, fuertes en zonas de estribaciones de cordillera occidental, en especial en Bolívar, Cotopaxi, Chimborazo, Cañar, Azuay y Loja. y ligeras en valles interandinos
- Región Amazonía:** Precipitaciones moderadas en estribaciones de cordillera oriental Napo, Sucumbios, Pastaza, Morona Santiago y Zamora Chinchipe.
- Región Insular:** Precipitaciones ligeras a puntualmente fuertes en las localidades occidentales de las islas: Isabela y San Cristóbal



REGIÓN	Precipitación acumulada diaria (mm/día)		
	Nivel Medio	Nivel Alto	Muy Alto
Litoral / Insular	10 - 18	18 - 41	41 - 90
Interandina	8 - 11	11 - 30	31 - 60
Amazonia	22 - 31	31 - 60	54 - 90

#### ESTADO DE CUERPOS DE AGUA.

Al momento, en el seguimiento realizado por la Unidad de Monitoreo de la SNGR, NO se registran cuerpos de agua desbordados, ni cuerpos de agua con tendencia a aumentar de nivel.

















### 3. Eventos Adversos y Afectaciones – Resumen.

Desde el 01 de enero del 2025 a la fecha, por lluvias se han registrado un total de 104 eventos adversos, distribuidos de la siguiente manera:

No	Cantón	Total	Deslizamiento	Inundación	Colapso Estructural	Socavamiento	Granizada
1	CUENCA	67	40	15	7	3	2
2	GIRON	17	14	3	0	0	0
3	PAUTE	5	5	0	0	0	0
4	PUCARA	5	5	0	0	0	0
5	SANTA ISABEL	3	1	0	0	2	0
6	NABON	2	2	0	0	0	0
7	SIGSIG	2	1	1	0	0	0
8	GUALACEO	1	1	0	0	0	0
9	SAN FERNANDO	1	1	0	0	0	0
10	OÑA	1	1	0	0	0	0
Total		104	71	19	7	5	2
			68,27%	18,27%	6,73%	4,81%	1,92%

Fuente: Unidades de Monitoreo SNGR - Instituciones del SNDGIRD. 04/03/2025 - 19:00

Por los eventos detallados en la tabla anterior, se han registrado las siguientes afectaciones:

Afectación a Personas:					
	Personas Fallecidas:	0		Heridos:	3
	Personas afectadas:	141		Personas damnificadas:	9
	Familias afectadas:	38		Familias damnificadas:	2
Afectación a Viviendas:					
	Viviendas afectadas:	23		Viviendas destruidas:	3
Afectación a servicios básicos esenciales e infraestructura:					
Vías afectadas (kilómetros)			Bienes Privados		
	Primer Orden:	1.09		Bienes privados afectados:	11
	Segundo Orden:	0.24		Bienes privados destruidos:	0
	Tercer Orden:	1.37			
	<b>Total Vías afectadas (kilómetros):</b>	<b>2.70</b>			
Bienes públicos			Puentes		
	Bienes públicos afectados:	1		Puentes afectados:	1
	Bienes públicos destruidos:	2		Puentes destruidos:	1
Infraestructura Educativa					
	Unidades Educativas afectados:	2			
Afectaciones a medios de vida					
	Hectáreas de cultivos afectados:	100		Hectáreas de cultivos perdidos:	12

Fuente: Unidades de Monitoreo SNGR - Instituciones del SNDGIRD. 04/03/2025 - 19:00

Nota aclaratoria: Toda la información de cifras mostradas en el presente Informe, está sujeta a variación en virtud del levantamiento continuo de información.

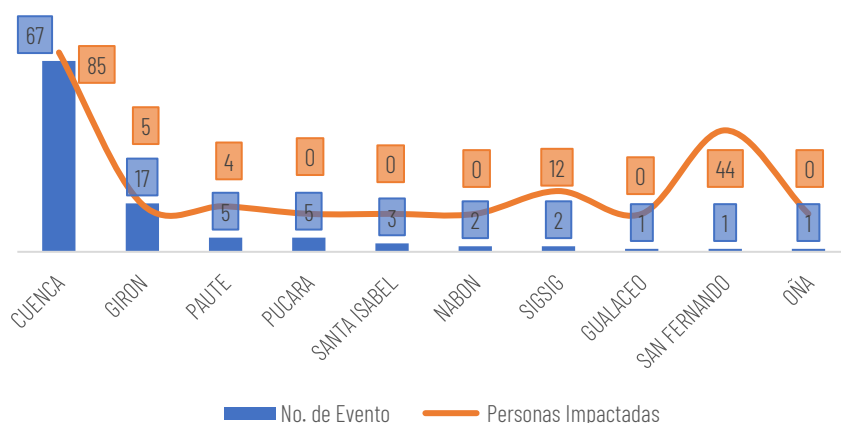
#### 4. Detalle de afectaciones por cantones:

El cantón con mayor impacto a la población es **Cuenca** con 85 personas impactadas siendo el de mayor recurrencia con 67 eventos.

No	Cantón	No. de Evento	Personas Heridas	Personas Impactadas	Familias Afectadas	Personas Afectadas Directamente	Familias Damnificadas	Personas Damnificadas	Viviendas Afectadas	Viviendas Destruídas	Establecimientos Educativos Afectados	Puentes Afectados	Puentes Destruídos	Bienes Públicos Afectados	Bienes Públicos Destruídos	Bienes Privados Afectados	Ha Cultivo Afectados	Ha Cultivo Perdidos	Kilómetros De Vías Afectadas
1	CUENCA	67	2	85	24	80	1	5	11	1	1	0	1	1	2	5	100	10	0,84
2	GIRON	17	0	5	2	5	0	0	1	1	1	0	0	0	0	4	0	0	0,47
3	PAUTE	5	1	4	0	0	1	4	0	1	0	0	0	0	0	1	0	0	0,07
4	PUCARA	5	0	0	0	0	0	0	0	0	0	0	0	0	0	1	0	0	0,17
5	SANTA ISABEL	3	0	0	0	0	0	0	0	0	0	1	0	0	0	0	0	0	0,06
6	NABON	2	0	0	0	0	0	0	0	0	0	0	0	0	0	0	0	0	0,05
7	SIGSIG	2	0	12	2	12	0	0	2	0	0	0	0	0	0	0	0	0	0,00
8	GUALACEO	1	0	0	0	0	0	0	0	0	0	0	0	0	0	0	0	0	0,02
9	SAN FERNANDO	1	0	44	10	44	0	0	9	0	0	0	0	0	0	0	0	2	1,00
10	OÑA	1	0	0	0	0	0	0	0	0	0	0	0	0	0	0	0	0	0,02
<b>Total</b>		<b>104</b>	<b>3</b>	<b>150</b>	<b>38</b>	<b>141</b>	<b>2</b>	<b>9</b>	<b>23</b>	<b>3</b>	<b>2</b>	<b>1</b>	<b>1</b>	<b>1</b>	<b>2</b>	<b>11</b>	<b>100</b>	<b>12</b>	<b>2,70</b>

Fuente: Unidades de Monitoreo SNGR - Instituciones del SNDGIRD. 04/03/2025 - 19:00

No. de Eventos Adversos Vs. Personas Impactadas



Nota: \* Personas impactadas incluye a personas afectadas y damnificadas.

Fuente: Unidades de Monitoreo SNGR - Instituciones del SNDGIRD. 04/03/2025 - 19:00

## 5. Asistencia Humanitaria

Por eventos producidos por lluvias desde el 01 de enero de 2025 a la fecha, se ha entregado la siguiente asistencia humanitaria:

- Desde el 01 de enero, la SNGR ha entregado a la población afectada un total de 63 bienes de asistencia humanitaria:

No	CANTON	SA - KPRH (para 3 días)	Kit de Aseo Personal	Kit de Dormir	Kit de Limpieza
1	Cuenca	3	2	1	-
2	Gualaceo	3	1	-	1
3	Paute	2	1	3	1
4	San Fernando	13	9	5	10
5	Sigsig	2	2	2	2
<b>TOTAL</b>		<b>23</b>	<b>15</b>	<b>11</b>	<b>14</b>

Fuente: Unidades de Monitoreo SNGR - Instituciones del SNDGIRD. 04/03/2025 - 19:00

## 6. Declaratorias de Alerta y emergencia vigentes:

- Desde el 01 de enero a la fecha se ha declarado la siguiente alerta:

Fecha de declaratoria	Provincia	Nivel de Alerta	Observación
24/2/2025	Azuay	Amarilla	Mediante RESOLUCIÓN Nro. SNGR- 046-2025, emitida por la Secretaría Nacional de Gestión de Riesgos se resolvió acoger el Informe Técnico No. SGR-SGIAR-2025-001, A fin de precautelar mayores afectaciones causadas a raíz del aumento de precipitaciones y deslizamientos de tierra

## 7. COE activados, casos representativos y acciones de respuesta

- Por lluvias desde el 01/01/2025 hasta la presente fecha se han activado, 1 COE Provincial:

No.	Cantón	Fecha de activación	Estado
1	Cuenca	27/02/2025	Activo

- Por lluvias desde el 01/01/2025 hasta la presente fecha se han activado, 1 COE Cantonal:

No.	Cantón	Fecha de activación	Estado
1	Ponce Enríquez	21/01/2025	Activo

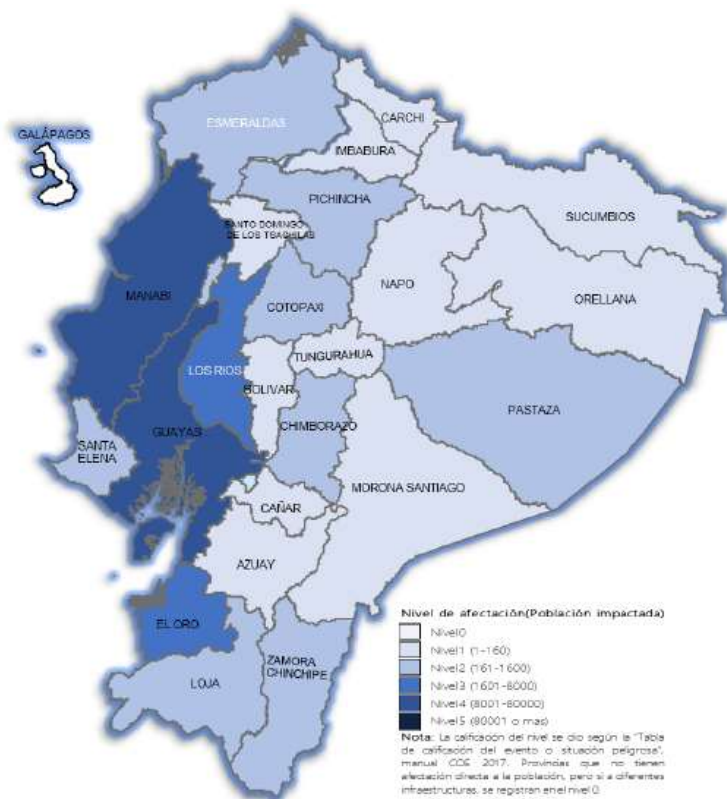
- Por lluvias desde el 01/01/2025 hasta la presente fecha se han activado, 1 COE Parroquial:

No.	Parroquia	Fecha de activación	Estado
1	Victoria del Portete	12/02/2025	Activo

Entre los casos más relevantes ocurridos en los últimos 15 días, podemos mencionar los siguientes:

- **Azuay/Cuenca/Molleturo/Km 55-53-58-62-75, vía Cuenca-Molleturo [E-582].** A causas de las lluvias presentadas la noche del 28/02/2025 se produjo deslizamientos sobre la vía de primer orden. La vía de primer orden se encuentra **parcialmente habilitada**  
-50 metros de vía aproximadamente  
MTOPI realiza labores de limpieza a lo largo de toda la vía
  - **Azuay/Girón/Girón/Km 37- km 58- km 49 vía Cuenca-Girón-Pasaje [E-59].** Debido a las lluvias suscitadas la madrugada del 01/03/2025 se produjo deslizamientos sobre la vía de primer orden, debido a las lluvias registradas la madrugada del 02/03/2025 se registró un nuevo deslizamiento en el km 49 en la vía de primer orden, la misma se encuentra **parcialmente habilitada**.  
-40 metros de vía aproximadamente  
CTE confirmó el evento, MTOPI continúa con la limpieza a lo largo de la vía.
  - **Azuay/Pucará/Pucará/Km 114, vía Cuenca-Girón-Pasaje [E-59].** Debido a las lluvias suscitadas la madrugada del 28/02/2025 se produjo un deslizamiento de tierra sobre la vía de primer orden. Adicional se reportó un vehículo (camión) que se quedó embancado en el material lodoso y se logró retirar de la vía. La vía de primer orden continúa **parcialmente habilitada**  
-50 metros de vía aproximadamente  
-1 bien privado afectado (vehículo)  
MTOPI realiza limpieza de la vía ante permanente caída de material lodoso.
  - **Azuay/Cuenca/Molleturo/Km 101, vía Cuenca-Molleturo [E-582].** A causas de las lluvias presentadas la tarde del 26/02/2025 se produjo un deslizamiento de material pétreo sobre la vía de primer orden. La vía de primer orden se encuentra **habilitada** en su totalidad  
**-15 metros de vía aproximadamente**  
MTOPI realizó limpieza de la vía
  - **Azuay/Cuenca/Molleturo/Km 51+620, vía Cuenca-Molleturo [E-582].** A causas de las lluvias presentadas la mañana del 20/02/2025 se produjo un deslizamiento sobre la vía de primer orden. Vía alterna: Cuenca-Zhud-La Troncal. MTOPI mediante comunicado oficial informa que se han finalizado las labores de limpieza sobre el km 51, la vía se encuentra **habilitada**  
**-50 metros de vía aproximadamente (vía habilitada)**  
MTOPI finalizó las labores de limpieza de la vía. Junta Parroquial colaboró con maquinaria en el punto. CTE verificó el evento y colaboró con el tránsito vehicular. UMEVA de la C26 coordinó las labores de atención a la emergencia.
- Azuay/Pucará/Pucará/Km. 19 - km 33 de la vía Minas-Tablón-Pucará.** A causas de las lluvias presentadas la tarde del 20/02/2025 se registró un deslizamiento el cual afectó la vía de tercer orden. La vía de tercer orden se encuentra totalmente **habilitada**  
-25 metros de vía aproximadamente.  
GAD Cantonal Pucará finalizó labores de limpieza de la vía
- **Azuay/Pucará/San Rafael de Sharug/km 70-96-97-104-120 vía Cuenca-Girón -Pasaje [E-59].** El 15/02/2025. A causas de las lluvias presentadas en horas de la tarde se registró un deslizamiento y caída de piedras afectando la vía de primer orden. La vía de primer orden se encuentra **habilitada**  
**-60 metros de vía aproximadamente (vía habilitada)**  
MTOPI realizó la limpieza de la vía
  - **Azuay/Cuenca/Victoria del Portete/Hacienda la Rosa.** El 12/02/2025 A causa de las lluvias suscitadas en los últimos días se produjo un deslizamiento de tierra que afectó la parte de un muro de contención en un reservorio de agua en el sector de la parte alta de la hacienda la Rosa, el reservorio no suministra agua a familias del sector ya que es agua utilizada para riego. Para atención al evento se activó el PMU y el COE Parroquial, adicional se evacuaron 4 viviendas de 4 familias (a casa de familia acogente) por precaución las cuales ya retornaron a sus viviendas. El 18/02/2025 MTOPI reportó el cierre de vía en el km 22. Vías alternas: vehículos livianos (Estación de Cumbe, Victoria del Portete), vehículos pesados (vía Cuenca-Zhud-Cochancay-Puerto Inca-Naranjal-Machala). Con fecha 19/02/2025 Junta Parroquial reportó el colapso de la mesa de la vía en el km 22. La vía de primer orden continúa **cerrada**.  
AFECTACIONES:  
-10 ha de cultivos destruidos (pasto)  
-100 ha de cultivos afectados (pasto)  
-9 familias afectadas (en sus cultivos)  
-36 personas afectadas (en sus cultivos)  
-20 metros de vía aproximadamente (vía cerrada)  
-1 bien público destruido (poste de alumbrado eléctrico)  
MTOPI finalizó la colocación de la tubería de desfogue de agua y ejecutan labores de recuperación de la estructura de la vía.

## 8. Mapa de Afectación por Lluvias



*SitRep elaborado por:*

Nombre: Cristian Mazorra - Analista de Monitoreo de Eventos Adversos  
Correo electrónico: [cristian.mazorra@gestionderiesgos.gob.ec](mailto:cristian.mazorra@gestionderiesgos.gob.ec)  
Teléfono: 042593500 ext. 1603

*SitRep aprobado por:*

Nombre: Mariana Quispillo M. - Directora de Monitoreo de Eventos Adversos  
Correo electrónico: [director\\_monitoreo@gestionderiesgos.gob.ec](mailto:director_monitoreo@gestionderiesgos.gob.ec)  
Teléfono: 042593500 ext. 1631

Para ser agregado o removido de esta lista de SitRep, por favor envíe un correo electrónico a [sala.nacional@gestionderiesgos.gob.ec](mailto:sala.nacional@gestionderiesgos.gob.ec)  
Para más información, visite nuestro sitio Web: <https://www.gestionderiesgos.gob.ec/informes-de-situacion-actual-por-eventos-adversos-ecuador/>