

## SitRep No. 07 – Lluvias, del 01 de enero de 2025 a la fecha-Bolívar

INFORME DE SITUACIÓN PROVINCIAL

Este Informe cubre el período desde el 01/01/2025 hasta el 28/02/2025- 15h00  
El próximo SITREP será emitido cuando se genere información relevante.

### 1. Puntos importantes

- Desde el 1 de enero de 2025 hasta la presente fecha se han registrado 34 eventos adversos por lluvias afectando a 5 cantones y 11 parroquias, siendo los más recurrentes los siguientes: deslizamientos (85.29%) e inundación (8,82%), entre los principales.
- Durante este periodo, el cantón con mayor impacto a la población es: San Miguel.
- El 09 de enero de 2025 se declaró en emergencia al cantón Chimbo, a fin de intervenir y controlar de forma inminente la afectación vial y estructural, provocados por el deslizamiento de tierra, "En El Sector De Tamban, Ciudadela Benalcázar".
- Para coordinar las acciones de respuesta se activaron el COE provincial, 3 COE cantonales: Chimbo, Las Naves y San Miguel y 1 COE parroquial: Balsapamba.
- Mediante RESOLUCIÓN Nro. SNGR- 046-2025, emitida por la Secretaría Nacional de Gestión de Riesgos se resolvió acoger el Informe Técnico No. SGR-SGIAR-2025-001, por lo que se declara:
  - ALERTA NARANJA, por las razones antes expuestas, a las provincias: Azuay, Bolívar, Chimborazo, Cotopaxi, Loja, Santo Domingo de los Tsáchilas.

NIVEL DE AFECTACIÓN

2

Calificación realizada con base al Manual del COE 2017

### 2. Situación Hidrometeorológica actual

Según la Advertencia meteorológica No. 12 emitido por el INAMHI, con vigencia desde 14:00 del 27 de febrero hasta las 10H00 del 04 de marzo 2025, continuarán precipitaciones de moderada intensidad y puntual alta en el Litoral y estribaciones de cordillera occidental. Eventos de lluvia menos intensos se presentaría en la región Interandina y Amazonía. Se prevé que los eventos de mayor relevancia se presenten los días 28 de febrero, 01 y 02 de marzo entre horas de la tarde/noche y madrugada.

#### ZONAS AFECTADAS

- Región Sierra:** Lluvias con intensidad ligera a moderada en las zonas cercanas a la estribación de la cordillera occidental, norte y sur, en especial en Bolívar y Loja.

#### Estimación de Máxima Precipitación Acumulada Diaria

REGIÓN	Precipitación acumulada diaria (mm/día)		
	Nivel Medio	Nivel Alto	Muy Alto
Litoral / Insular	10 - 18	18 - 41	41 - 80
Interandina	8 - 11	11 - 30	30 - 60
Amazonia	22 - 31	31 - 60	-

El escenario previsto se desarrolla debido al ingreso de humedad y convergencia de vientos provenientes de la Zona de Convergencia Intertropical (ZCIT) y la vaguada de Panamá, calentamiento de la temperatura de superficie del mar, convergencia y divergencia de vientos, sumado a procesos de calentamiento diurnos.

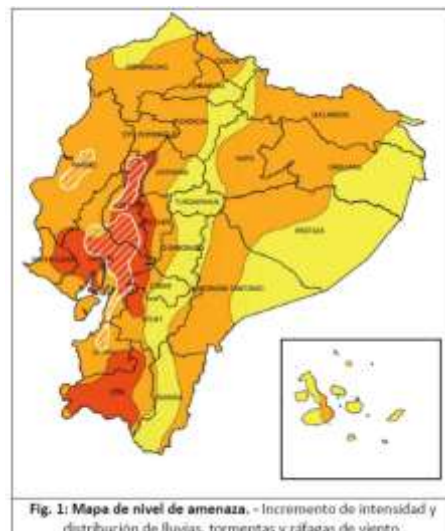


Fig. 1: Mapa de nivel de amenaza. - Incremento de intensidad y distribución de lluvias, tormentas y ráfagas de viento.

#### ESTADO DE CUERPOS DE AGUA.

En este periodo se ha registrado en la provincia 01 desbordamiento de cuerpos hidricos en Las Naves.

En el seguimiento realizado por la Unidad de Monitoreo de la SNGR, al momento de la publicación de este informe no se registran cuerpos hidricos desbordados ni con tendencia a subir de nivel.

### 3. Eventos Adversos y Afectaciones – Resumen.

Desde el 01 de enero del 2025 a la fecha, por lluvias se han registrado un total de 34 eventos adversos, distribuidos de la siguiente manera:

No.	Cantón	Deslizamiento	Inundación	Aluvión	Total
1	SAN MIGUEL	10	1	2	13
2	GUARANDA	8			8
3	CHILLANES	6	1		7
4	CHIMBO	3			3
5	LAS NAVES	2	1		3
	<b>Total</b>	<b>29</b>	<b>3</b>	<b>2</b>	<b>34</b>
		85.29%	8.82%	5.88%	100%

Fuente: Unidad de Monitoreo SNGR – Instituciones del SNGIRD. 28/02/2025 -15:00

Por los eventos detallados en la tabla anterior, se han registrado las siguientes afectaciones:

Afectación a Personas:

	Personas afectadas:	41		Personas damnificadas:	11
	Familias afectadas:	12		Familias damnificadas:	4

Afectación a Viviendas:



	Viviendas afectadas:	7		Viviendas destruidas:	1
---	----------------------	---	---	-----------------------	---

Afectación a servicios básicos esenciales e infraestructura:

Vías afectadas (kilómetros)

	Primer Orden:	0,79
	Segundo Orden:	0,71
	Tercer Orden:	0,03
	<b>Total Vías afectadas (kilómetros):</b>	<b>1,53</b>

Bienes Privados

	Bienes privados afectados:	8
	Bienes privados destruidos:	4

Bienes públicos

	Bienes públicos afectados: Aceras, poste de alumbrado público, parque,	4
---	---	---

Infraestructura Educativa

	Unidades Educativas con daño funcional	1
---	--	---

Fuente: Unidad de Monitoreo SNGR - Instituciones del SNDGIRD. 28/02/2025 15:00

Nota aclaratoria: Toda la información de cifras mostradas en el presente Informe, está sujeta a variación en virtud del levantamiento continuo de información.

#### 4. Detalle de afectaciones por cantones

El cantón con mayor impacto a la población es **San Miguel** con **35 personas impactadas** y con **13 eventos**.

No.	Cantón	Nro. Evento	Personas Impactadas	Personas Afectadas	Personas Damnificadas	Familias Afectadas	Familias Damnificadas	Viviendas Afectadas	Viviendas Destruídas	Establecimientos Educativos Afectación Funcional	Bienes Públicos Afectados	Bienes Privados Afectados	Bienes Privados Destruídos	Kilómetros Lineales De Vías Afectadas
1	SAN MIGUEL	13	35	24	11	8	4	5	1	1	0	8	4	0.62
2	CHILLANES	7	17	17	0	4	0	2	0	0	0	0	0	0.64
3	LAS NAVES	3	0	0	0	0	0	0	0	0	2	0	0	0.03
4	CHIMBO	3	0	0	0	0	0	0	0	0	2	0	0	0.07
5	GUARANDA	8	0	0	0	0	0	0	0	0	0	0	0	0.17
	<b>Total general</b>	<b>34</b>	<b>52</b>	<b>41</b>	<b>11</b>	<b>12</b>	<b>4</b>	<b>7</b>	<b>1</b>	<b>1</b>	<b>4</b>	<b>8</b>	<b>4</b>	<b>1.53</b>

Fuente: Unidad de Monitoreo SNGR - Instituciones del SNDGIRD. 28/02/2025 15:00

#### 5. Detalle de estado de vías

Vías de primer orden **Cerradas (1)**

No.	Cantón	Parroquia	Sector/Vía	Vías Alterna
1	Chillanes	Chillanes	Achin km 24, vía Chillanes-Bucay [E495]	-

Vías de segundo orden **Cerradas (1)**

No.	Cantón	Parroquia	Sector/Vía	Vías Alterna
1	Chillanes	Chillanes	vía a la Comunidad de Cruz de Perezán	-

#### 6. Alojamiento Temporales

Durante este periodo, se activó **1 Albergue Temporal**, el cual se encuentra cerrado.

- Alojamiento temporal **Cerrado:**

No.	Cantón	Parroquia	Tipo	Nombre del Sitio de Alojamiento Temporal	Familias albergadas	Personas albergadas	Fecha de apertura	Fecha de cierre
1	San Miguel	Balsapamba	Refugio temporal	Casa Comunal de Chaupiyacu	1	5	15/2/2025	21/02/2025

Fuente: Unidad de Monitoreo SNGR - Instituciones del SNDGIRD. 28/02/2025 15:00

## 7. Asistencia Humanitaria

Por eventos producidos por lluvias desde el 01 de enero de 2025 a la fecha, se ha entregado la siguiente asistencia humanitaria:

- Desde el 01 de enero, la SNGR ha entregado a la población afectada un total de 35 bienes de asistencia humanitaria:

Cantón	KCA (15 días - 4 personas)	KPRH (para 3 días)	Kit de Aseo Personal	Kit de Dormir	Tanque de reserva 250lit	Total	Familias beneficiadas	Personas beneficiadas
San Miguel	11	4	11	8	1	35	10	27
<b>Total:</b>	<b>11</b>	<b>4</b>	<b>11</b>	<b>8</b>	<b>1</b>	<b>35</b>	<b>10</b>	<b>27</b>

Fuente: Unidad de Monitoreo SNGR - Instituciones del SNDGIRD. 28/02/2025 15:00

- Desde el 01 de enero, las Instituciones del Sistema Nacional Descentralizado de Gestión Integral de Riesgos y Desastres, han entregado un total de 95 bienes de asistencia humanitaria:

Cantón e Institución	RA (24 horas)	Kit de Aseo Personal	Kit de Vestir	A R - Otro	Total	Familias beneficiadas	Personas beneficiadas
SAN MIGUEL	13	13	56	13	95	10	27
GAD-P	13	13	0	13	39	10	27
MIES	0	0	56	0	56	10	27
<b>Total</b>	<b>13</b>	<b>13</b>	<b>56</b>	<b>13</b>	<b>95</b>	<b>10</b>	<b>27</b>

Fuente: Unidad de Monitoreo SNGR - Instituciones del SNDGIRD. 28/02/2025 15:00

## 8. COE activados, casos representativos y acciones de respuesta

- Desde el 01/01/2025 hasta la presente fecha se ha declarado en emergencia:

Nro.	Fecha de la Declaratoria	Provincia	Cantón	Fecha de Cierre	Estado	Observación
1	09/01/2025	Bolívar	Chimbo	09/03/2025	Vigente	Declarar el estado de EMERGENCIA a fin de intervenir y controlar de forma <b>inminente la afectación vial y estructural</b> , provocados por el deslizamiento de tierra, "En el Sector De Tamban, Ciudadela Benalcázar".

- Por lluvias desde el 01/01/2025 hasta la presente fecha se han activado, el COE provincial, 3 COE cantonales y 1 parroquial:

### COE PROVINCIAL

No.	Provincia	Fecha de activación	Estado
1	Bolívar	25/02/2025	Activo

### COE CANTONAL

No.	Cantón	Fecha de activación	Estado
1	Chimbo	6/01/2025	Activo
2	Las Naves	17/01/2025	Activo
3	San Miguel	19/02/2024	Activo

### COE PARROQUIAL

No.	Cantón	Parroquia	Fecha de activación	Estado
1	San Miguel	Balsapamba	18/02/2024	Activo

Entre los casos más relevantes ocurridos en los últimos 15 días, podemos mencionar los siguientes:

- Chillanes/Chillanes/Achin km 24, vía Chillanes-Bucay [E495]**. El 25/02/2025 por las lluvias registradas se produjo un deslizamiento de tierra que obstaculizó totalmente a la vía de primer orden. En horas de la tarde del mismo 25/02/2025 se habilitó parcialmente al paso vehicular. Debido a las lluvias registradas en la madrugada del 28/02/2025, nuevamente se originó un deslizamiento de tierra que obstaculiza totalmente a la vía de primer orden. Al momento se encuentra **cerrada** al tránsito vehicular.

- 40 metros lineales de vía afectada

MTOP Bolívar realiza los labores de limpieza de la vía.

- Chillanes/San José del Tambo/Comunidad de Naranjal**. El 24/02/2025 por las lluvias registradas en la madrugada, se produjo un deslizamiento de tierra. Mediante informe EVIN indica que el deslizamiento afectó a una casa por el ingreso de agua y lodo al interior de la misma. La familia se encuentra habitando en la misma vivienda.

- 1 vivienda afectada

- 3 familias, 15 personas afectadas

UGR del GAD Chillanes realizó el levantamiento de información EVIN.

- **Chillanes/Chillanes/Comunidad Jashi.** El 24/02/2025 por lluvias registradas en el sector, se produjo una infiltración de agua subterránea que afectó a la vivienda con el ingreso de agua y lodo por la parte interior de la casa.
  - 1 vivienda afectada
  - 1 familia afectada

UGR del GAD Chillanes realiza el levantamiento de información EVIN.

- **Chillanes/Chillanes/vía a la Comunidad de Cruz de Perezán.** El 24/02/2025, por lluvias registradas en el sector, se produjo un deslizamiento de tierra que obstaculiza totalmente a la vía de segundo orden, la cual se encuentra **cerrada** al tránsito vehicular. Mediante informe EVIN señala que dos familias resultaron afectadas indirectamente debido a que no hay paso vehicular y no existe otra vía alterna de acceso, por cuanto se encuentran aisladas. Mencionar que utilizan una tarabita para trasladar sus productos y alimentos.
  - 500 metros lineales de vía afectada
  - 2 familias, 3 personas afectadas indirectamente

SNGR Bolívar coordina con GAD Provincial para la limpieza de la calzada. UGR del GAD Chillanes verificó el evento y realizó el levantamiento de información EVIN.

- **Las Naves/Las Naves/El Molecón.** El 16/02/2025 por lluvias registradas en el lugar, se produjo el desbordamiento del río Naves Chico, mismo que afectó con el ingreso agua lodo al parque y a un muro de gaviones a la ribera del río. El 17/02/2025 se activó el COE Cantonal de Las Naves en sesión permanente con el fin de coordinar acciones frente al evento.

El caudal del río Naves Chico se encuentra en su cauce normal.

- 2 bienes públicos afectados (El parque y muro de gaviones)

GAD Las Naves realizó los trabajos de encauzamiento y reforzamiento del muro de contención con el relleno de material pétreo a la ribera del río Naves Chico, además el GAD en conjunto con Cuerpo de Bomberos de Quinsaloma realizaron los trabajos de limpieza del lodo del parque.

- **San Miguel/Bilován /Varios sectores; vía Romaspamba, Pailaloma, Matapalo, Bilován, Mirador, Arrayanes, Cumbavia, Cedropamba, Variante de Quebracha y La Florida.** El 15/02/2025 por lluvias registradas en el lugar se produjo varios deslizamientos en las vías de segundo orden en los diferentes sectores, las vías que conduce a Romaspamba, Pailaloma y Matapalo al momento se encuentran **habilitadas** y a las vías de Bilován, Mirador, Arrayanes, Cumbavia, Cedropamba, Variante de Quebracha y La Florida se encuentran a la fecha **habilitadas**.
  - 68 metros lineales de vía afectada

GAD San Miguel y GAD Parroquial de Bilován realizaron los trabajos de limpieza de las vías de segundo orden en los diferentes sectores.

- **San Miguel/Balsapamba/Chaupiyacu, vía San Miguel-Balsapamba [E-491].** El 14/02/2025 por lluvias registradas en el lugar, se produjo un represamiento en la quebrada Chaupiyacu, el cual ocasionó destrucción y afectación a varias viviendas, la tubería de la distribución de agua para la comunidad, bienes privados destruidos y afectados, además afectación a la vía estatal de primer orden con arrastre de material lodoso, palos y piedras que obstaculizó al paso vehicular en su totalidad. La SNGR Bolívar en conjunto con el GAD Parroquial de Balsapamba el 15/02/2025 realizaron la activación de Alojamiento Temporal modalidad Refugio, para una familia damnificada en la casa Comunal de Chaupiyacu y el 21/02/2025 se desactivó debido a que la familia se trasladó a hogar acogiente (suegra) por el mismo sector. La vía se encuentra **habilitada** al paso vehicular. El 18/02/2025 se activó el COE Parroquial de Balsapamba y el 19/02/2025 se instaló el COE Cantonal de San Miguel, con la finalidad de articular acciones frente a la emergencia.

- 1 vivienda destruida
- 4 familias, 11 personas damnificadas (1 familia, 5 personas se encuentra en la casa Comunal de Chaupiyacu).
- 7 viviendas afectadas
- 6 familias, 16 personas afectadas
- 300 metros lineales de vía afectada
- 4 bienes privados destruidos (Locales comerciales)
- 6 bienes privados afectados (5 vehículos y 1 tanque de cemento de reserva de agua para la comunidad)
- 15 familias, 60 personas afectadas indirectamente (por desabastecimiento de agua)

SNGR en conjunto con MIES, MSP, GAD San Miguel, GAD Provincial y Gobernación de Bolívar realizaron la entrega de Asistencia Humanitaria a las familias afectadas y damnificadas. GAD San Miguel conjuntamente con personal de la SNGR realizó el levantamiento de información. GAD Parroquial y Tenencia Política coordinan acciones. MSP San Miguel realizó valoración médica y atención psicológica a las familias afectadas y damnificadas. GAD Provincial recorrió el lugar del evento. Cuerpo de Bomberos apoyo en las labores de limpieza y doto de agua a las familias. MTOP Bolívar juntamente con GAD Provincial, GAD Parroquial de Balsapamba y GAD San Miguel realizaron los trabajos de limpieza de la vía de primer orden. CTE y Policía Nacional brindaron seguridad y tránsito vehicular en la zona. Junta del Agua y GAD Parroquial realizaron los trabajos de restablecimiento del agua en el sector. MIDUVI realizó inspección en la zona e indica que la familia no califica para el bono de vivienda.

SitRep generado por la Unidad de Monitoreo de Eventos Adversos Bolívar de la Secretaría Nacional de Gestión de Riesgos.

*SitRep elaborado por:*

Nombre: Carmen Santana - Analista de Monitoreo de Eventos Adversos  
Correo electrónico: [carmen.santana@gestionderiesgos.gob.ec](mailto:carmen.santana@gestionderiesgos.gob.ec)  
Teléfono: 032550002

*SitRep aprobado por:*

Nombre: Javier Sarango. - Analista de Monitoreo de Eventos Adversos  
Correo electrónico: [jose.sarango@gestionderiesgos.gob.ec](mailto:jose.sarango@gestionderiesgos.gob.ec)  
Teléfono: 042593500 ext. 1602

Para ser agregado o removido de esta lista de SitRep, por favor envíe un correo electrónico a [sala.bolivar@gestionderiesgos.gob.ec](mailto:sala.bolivar@gestionderiesgos.gob.ec)  
Para más información, visite nuestro sitio Web: <https://www.gestionderiesgos.gob.ec/informes-de-situacion-actual-por-eventos-adversos-ecuador/>