

SitRep No. 48 – Lluvias, del 01 de enero de 2025 a la fecha

INFORME DE SITUACIÓN NACIONAL

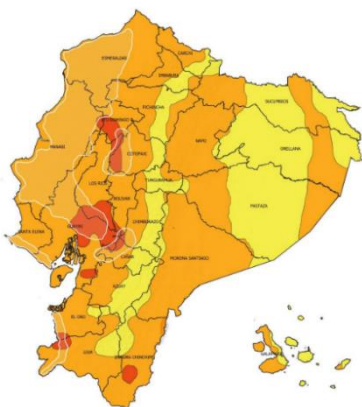
Este Informe cubre el período desde el 01/01/2025 hasta el 06/03/2025- 17h00
El próximo SITREP será emitido cuando se genere información relevante.

1. Puntos importantes

- Desde el 1 de enero de 2025 hasta la presente fecha se han registrado 1.309 eventos adversos por lluvias afectando a 23 provincias, 178 cantones y 529 parroquias, siendo los más recurrentes los siguientes: deslizamientos (43,39%), inundaciones (36,75%), socavamiento (5,58%), colapso estructural (5,42%), vendaval (3,36%) y aluvión (2,96%) entre los principales.
- Durante este periodo, las provincias con mayor impacto a la población son: Manabí, Guayas, Los Ríos, El Oro, Esmeraldas, Chimborazo y Cotopaxi.
- Mediante RESOLUCIÓN Nro. SNGR- 046-2025, emitida por la Secretaría Nacional de Gestión de Riesgos se resolvió acoger el Informe Técnico No. SGR-SGIAR-2025-001, por lo que se Declara:
 - ALERTA ROJA, a fin de precautelar mayores afectaciones causadas a raíz del aumento de precipitaciones y deslizamientos de tierra en las provincias: El Oro, Esmeraldas, Guayas, Manabí, Los Ríos, Santa Elena.
 - ALERTA NARANJA, por las razones antes expuestas, a las provincias: Azuay, Bolívar, Chimborazo, Cotopaxi, Loja, Santo Domingo de los Tsáchilas.
 - ALERTA AMARILLA, en las 12 provincias restantes del Ecuador a fin de precautelar mayores afectaciones causadas a raíz del aumento de precipitaciones y deslizamientos de tierra.
- Mediante RESOLUCIÓN No. SNGR-050-2025, La SNGR resuelve declarar por el plazo de SESENTA (60) DÍAS, la situación de emergencia regional por época lluviosa, debido a la magnitud de los eventos, su alta recurrencia, los impactos generados a las personas, viviendas, servicios básicos esenciales e infraestructura y el impacto de los eventos registrados a la fecha a nivel nacional. Esta declaratoria permitirá movilizar fondos y personal adicional, en las regiones, específicamente en las siguientes provincias: Guayas, Los Ríos, Manabí, El Oro, Esmeraldas, Santa Elena, Loja Y Azuay.
- El 18 de febrero de 2025 se declara el estado de alerta Naranja en la ciudadela Fátima de la ciudad de Portoviejo en un área de 21.9 hectáreas, sustentado en el informe GADMP2025-CGR-INF-005 elaborado por la Dirección de Gestión de Riesgos del gobierno Municipal de Portoviejo.
- El 17 de febrero de 2025 el Gobierno Nacional, a través del Comité de Operaciones de Emergencia (COE) Nacional, ha declarado sesión permanente y ha activado sus mesas técnicas y grupos de trabajo para coordinar acciones frente a la emergencia provocada por la temporada lluviosa.
- Por las lluvias registradas en el presente año se declararon en emergencia 15 cantones y 2 parroquias; también se declaró en estado de desastre 1 parroquia. Para coordinar las acciones de respuesta se activaron 11 COE provinciales, así como 63 COE cantonales y 13 COE parroquiales (*Para mayor detalle, revisar las secciones 7 y 8 del presente documento*)



2. Situación Hidrometeorológica actual



Según Advertencia Meteorológico Nro. 13 emitido por el INAMHI, con vigencia desde 16:00 del 04 de marzo hasta las 10H00 del 07 de marzo 2025. Se mantienen las lluvias de moderada intensidad y puntual muy alta en el Litoral y estribaciones de cordillera occidental, también se espera eventos de lluvia moderados en la región Interandina y Amazonía. Se prevé que los eventos más intensos se presenten los días 4 y 5 de marzo.

Las áreas delimitadas en naranja y rojo presentan mayor intensidad de amenaza de lluvias y tormentas intensas. Las zonas entrecortadas con blanco son propensas a crecidas y desbordamientos de cuerpos de agua.

Estimación de Máxima Precipitación Acumulada Diaria

| REGIÓN | Precipitación acumulada diaria (mm/día) | | |
|-------------------|---|------------|----------|
| | Nivel Medio | Nivel Alto | Muy Alto |
| Litoral / Insular | 10 - 18 | 18 - 41 | 41 - 90 |
| Interandina | 8 - 11 | 11 - 30 | 31 - 60 |
| Amazonía | 22 - 31 | 31 - 60 | 54 - 90 |

ZONAS AFECTADAS

- **Región Litoral:** Lluvias de moderadas en toda la región y fuertes a muy fuertes en Guayas, Los Ríos, El Oro y Santo Domingo de los Tsáchilas.
- **Región Sierra:** Lluvias con intensidad moderada en gran parte de la región, fuertes en zonas de estribaciones de cordillera occidental, en especial en Bolívar, Cotopaxi, Chimborazo, Cañar, Azuay y Loja, y ligeras en valles interandinos.
- **Región Amazonía:** Precipitaciones moderadas en estribaciones de cordillera oriental Napo, Sucumbíos, Pastaza, Morona Santiago y Zamora Chinchipe.
- **Región Insular:** Precipitaciones ligeras a puntualmente fuertes en las localidades occidentales de las islas: Isabela y San Cristóbal.

ESTADO DE CUERPOS DE AGUA.

Al momento, se registran **31 cuerpos de agua desbordados**, y **28 cuerpos de agua con tendencia a aumentar de nivel**.

31 cuerpos hídricos desbordados

| Nro. | Provincia | Cantón | Parroquia | Sector | Cuerpo Hídrico | Fecha de Novedad | Observaciones |
|------|-------------|----------------------------------|---|---|--------------------|------------------|---|
| 1 | Santa Elena | Santa Elena | Colonche | Comuna San Marcos y Palmar | Río Javita | 06/03/2025 | Río desbordado |
| 2 | Los Ríos | Ventanas | Ventanas, Cabecera Cantonal | Barrio Limón | Ventanas | 05/03/2025 | UGR GAD confirmó la tendencia y realizó inspección |
| 3 | Los Ríos | Palenque | Palenque, Cabecera Cantonal | Palenque | La Reveza | 6/03/2025 | Río desbordado |
| 4 | Manabí | Puerto López | Puerto López, Cabecera Cantonal | Varios Sectores | Ayampe | 05/03/2025 | Río desbordado |
| 5 | Guayas | Pedro Carbo | Pedro Carbo, Cabecera Cantonal | Varios Sectores | Villao | 05/03/2025 | UGR GAD confirmó la tendencia y realizó inspección |
| 6 | Guayas | Naranjito | Naranjito, Cabecera Cantonal | Varios Sectores | Estero El Hediondo | 05/03/2025 | Río desbordado |
| 7 | Guayas | Naranjito | Naranjito, Cabecera Cantonal | Recinto Siempre Vivas | Milagro | 05/03/2025 | Viviendas y personas afectadas |
| 8 | Guayas | Naranjito | Naranjito, Cabecera Cantonal | Varios Sectores | Chimbo | 05/03/2025 | Viviendas y personas afectadas |
| 9 | Guayas | Naranjito | Naranjito, Cabecera Cantonal | Varios Sectores | Estero Anapoyo | 05/03/2025 | Viviendas y personas afectadas |
| 10 | Guayas | Naranjito | Naranjito, Cabecera Cantonal | Varios Sectores | El Toro | 05/03/2025 | Viviendas y personas afectadas |
| 11 | Guayas | Salitre (Urbina Jado) | El Salitre (Las Ramas), Cabecera Cantonal | Varios sectores | Salitre | 04/03/2025 | Río desbordado |
| 12 | Guayas | Salitre (Urbina Jado) | Gral. Vernaza (Dos Esteros) | Varios sectores | Vinces | 04/03/2025 | Se afectó un bien público y se inundó el sector. |
| 13 | Guayas | Salitre (Urbina Jado) | Junquillal | Recinto Las Peñas, Recinto Laurel de Salitre | Pula | 04/03/2025 | Río desbordado |
| 14 | Los Ríos | Mocache | Mocache, Cabecera Cantonal | Mocache | Mocache | 05/03/2025 | UGR GAD confirmó la tendencia y realizó inspección |
| 15 | Los Ríos | Quinsaloma | Quinsaloma, Cabecera Cantonal | rcto. San Vicente | San Vicente | 05/03/2025 | Río desbordado |
| 16 | Los Ríos | Quevedo | San Camilo | El Recreo 1 | Quevedo | 05/03/2025 | Río desbordado |
| 17 | Los Ríos | Baba | Baba, Cabecera Cantonal | Rcto, Versalla | Junquillo | 04/03/2025 | Río desbordado |
| 18 | Los Ríos | Urdaneta | Ricaurte | Santa Clara 1 y 2 | Catarama | 03/03/2025 | Viviendas inundadas. |
| 19 | Manabí | Chone | San Antonio | La Playita Chone | Chone | 03/03/2024 | Viviendas inundadas. |
| 20 | Guayas | Samborondón | Samborondón | Recinto Paula León | Vinces | 03/03/2025 | Río desbordado |
| 21 | Manabí | Portoviejo | 18 De Octubre | Pisloy | Portoviejo | 02/03/2025 | Viviendas inundadas. |
| 22 | Manabí | Portoviejo | 12 De Marzo | Varios (Sectores (Mejía Afuera, Saquitopo, Costa Rica, Los Laureles Las Chamizas) | Portoviejo | 01/03/2025 | Viviendas, UE inundadas |
| 23 | Manabí | Portoviejo | Portoviejo | Las Vegas, Puente Rojo. | Río Portoviejo | 02/03/2025 | Río desbordado |
| 24 | Los Ríos | Babahoyo | Pimocha | rcto. Puerto Luna | Estero La Julia | 26/02/2025 | Río desbordado |
| 25 | Manabí | Portoviejo | Crucita | Varios Sectores (Las Gilces, Los Ranchos, La Sequita) | Río Portoviejo | 26/02/2025 | Viviendas y personas afectadas |
| 26 | Guayas | Alfredo Baquerizo Moreno (Juján) | Alfredo Baquerizo Moreno (Juján) | Varios Sectores, Dos Puertas, Dos Bocas, El Achiotte, Convento | Jujan | 25/02/2025 | Viviendas y personas afectadas |
| 27 | Los Ríos | Babahoyo | Barreiro | coop. Victoria del Pueblo | San Pablo | 24/02/2025 | Técnico de UGR de Babahoyo informa que el Río San Pablo el 19/02/2025 a las 05:00 am el caudal desbordo |
| 28 | Los Ríos | Babahoyo | Caracol | rcto. Nueva Fortuna | Catarama | 19/02/2025 | Desbordado, viviendas, cultivos inundados, las familias se mantienen en sus viviendas con presencia de agua. |
| 29 | Los Ríos | Babahoyo | La Unión | Rcto. La Pineda | Pita | 19/02/2025 | Desbordado, viviendas, cultivos inundados, las familias se mantienen en sus viviendas con presencia de agua. |
| 30 | Los Ríos | Babahoyo | Dr. Camilo Ponce | vía E-25 Jujan - Babahoyo | Chilintomo | 15/02/2025 | Desbordado, presencia de agua en los cuatro carriles de la vía de primer orden, habilitada con precaución, ruta alterna desde el cruce Chilintomo - el rcto. Las Jaguas |
| 31 | Los Ríos | Babahoyo | Pimocha | rcto. La Chorrera | Babahoyo | 14/02/2025 | Desbordado, familias debido a la alta presencia de agua en los exteriores de sus viviendas les dificulta la circulación. |

28 cuerpos hídricos con tendencia a subir de nivel

| Nro. | Provincia | Cantón | Parroquia | Sector | Cuerpo Hídrico | Fecha de Novedad | Observaciones |
|------|------------|-----------------------|----------------------------------|-----------------------------------|----------------|------------------|--|
| 32 | Esmeraldas | Quinindé | Viche | Puente de Viche | Viche | 05/03/2025 | UGR GAD confirmó la tendencia y realizó inspección |
| 33 | Esmeraldas | Esmeraldas | 5 De Agosto | El Cabezón | Esmeraldas | 05/03/2025 | UGR GAD confirmó la tendencia y realizó inspección |
| 34 | Los Ríos | Valencia | Valencia, Cabecera Cantonal | Rcto. San Francisco | Chipe | 05/03/2025 | UGR GAD confirmó la tendencia y realizó inspección |
| 35 | Cotopaxi | La Maná | La Mana | La Mana | Chipe | 05/03/2025 | Se confirma la tendencia. |
| 36 | Manabí | Flavio Alfaro | Flavio Alfaro, Cabecera Cantonal | Rodrigo Quiñonez y Tripa de Pollo | Tripa de Pollo | 02/03/2025 | Se reportaron dos personas arrastradas por la creciente. |
| 37 | Manabí | Tosagua | Bachillero | Romeral | Carrizal | 02/03/2025 | UGR GAD confirmó la tendencia y realizó inspección |
| 38 | Manabí | Rocafuerte | Rocafuerte | Varios Sectores | Río Portoviejo | 02/03/2025 | UGR GAD confirmó la tendencia y realizó inspección |
| 39 | Guayas | Salitre (Urbina Jado) | Gral. Vernaza (Dos Esteros) | Recinto La Menaida | Vinces | 02/03/2025 | UGR GAD confirmó la tendencia y realizó inspección |

| Nro. | Provincia | Cantón | Parroquia | Sector | Cuerpo Hidrico | Fecha de Novedad | Observaciones |
|------|------------|----------------------------------|---|---|----------------|------------------|---|
| 40 | Guayas | Alfredo Baquerizo Moreno (Juján) | Alfredo Baquerizo Moreno (Juján), Cabecera Cantonal | Varios Sectores, Dos Puertas, Dos Bocas, El Achioté, Convento | Ñauza | 25/02/2025 | UGR GAD confirmó la tendencia y realizó inspección |
| 41 | Guayas | Balzar | Balzar, Cabecera Cantonal | Varios Sectores | Chicompe | 25/02/2025 | UGR GAD confirmó la tendencia y realizó inspección |
| 42 | Guayas | Balzar | Balzar, Cabecera Cantonal | Varios Sectores | Pucon | 25/02/2025 | UGR GAD confirmó la tendencia y realizó inspección |
| 43 | Guayas | Balzar | Balzar, Cabecera Cantonal | varios sectores | Puca | 21/02/2025 | UGR GAD confirmó la tendencia y realizó inspección |
| 44 | Guayas | Samborondón | Tarifa | Recinto alpina | Alpina | 20/02/2025 | UGR GAD confirmó la tendencia y realizó inspección |
| 45 | Guayas | Samborondon | Tarifa | Varios Sectores | Los Tintos | 19/02/2025 | UGR GAD confirmó la tendencia y realizó inspección |
| 46 | Guayas | Samborondon | Samborondon | Varios Sectores | Babahoyo | 19/02/2025 | UGR GAD confirmó la tendencia y realizó inspección |
| 47 | Guayas | Naranjal | San Carlos | Cabecera Parroquial | Norkay | 18/02/2025 | UGR GAD confirmó la tendencia y realizó inspección |
| 48 | Chimborazo | Chunchi | Chunchi | Chunchi | Chaullabamba | 18/02/2025 | Con tendencia a aumentar de nivel |
| 49 | Los Ríos | Baba | Baba | Rcto. San Antonio | El Arenal | 17/02/2025 | UGR confirmó la tendencia y realizó inspección |
| 50 | Los Ríos | Babahoyo | Caracol | Rcto. Las Garzas | Caracol | 17/02/2025 | UGR confirmó la tendencia y realizó inspección |
| 51 | Los Ríos | Vinces | Vinces | Vinces | Vinces | 17/02/2025 | UGR GAD confirmó la tendencia y realizó inspección |
| 52 | Guayas | Naranjal | Taura | Recinto Cascajal | Taura | 13/02/2025 | UGR GAD confirmó la tendencia y realizó inspección |
| 53 | Los Ríos | Vinces | Antonio Sotomayor (Cab. en Playas de Vinces) | Rcto. California | Junquillo | 13/02/2025 | UGR GAD confirmó la tendencia y realizó inspección |
| 54 | Los Ríos | Urdaneta | Ricaute | Rcto. Roblecito | Pijullo | 11/02/2025 | UGR GAD confirmó la tendencia y realizó inspección |
| 55 | Los Ríos | Buena Fé | Patricia Pilar | Puente Baba | Baba | 11/02/2025 | Con tendencia a aumentar de nivel |
| 56 | Guayas | Simón Bolívar | Simón Bolívar | varios sectores | Los Amarillos | 11/02/2025 | UGR GAD confirmó la tendencia y realizó inspección |
| 57 | Guayas | Simón Bolívar | Simón Bolívar | Recinto las Delicias | Chilintomo | 11/02/2025 | UGR GAD confirmó la tendencia y realizó inspección |
| 58 | Los Ríos | Buena Fé | San Jacinto de Buena Fé | Pto. Bajaña | Pto. Bajaña | 11/02/2025 | UGR Buena Fé confirmó la tendencia y realizó inspección |
| 59 | Los Ríos | Urdaneta | Ricaute | Rcto. La Victoria | Salampe | 11/02/2025 | UGR GAD confirmó la tendencia y realizó inspección |




















3. Eventos Adversos y Afectaciones - Resumen.

Desde el 01 de enero del 2025 a la fecha, por lluvias se han registrado un total de 1.309 eventos adversos, distribuidos de la siguiente manera:

| No. | Provincia | Deslizamiento | Inundación | Socavamiento | Colapso Estructural | Vendaval | Aluvión | Hundimiento | Granizada | Tormenta Eléctrica | Total |
|--------------|--------------------------------|---------------|------------|--------------|---------------------|-----------|-----------|-------------|-----------|--------------------|-------------|
| 1 | Guayas | 2 | 142 | 10 | 15 | 6 | 0 | 0 | 0 | 0 | 175 |
| 2 | El Oro | 77 | 46 | 10 | 8 | 0 | 6 | 5 | 0 | 2 | 154 |
| 3 | Manabí | 23 | 90 | 1 | 3 | 10 | 7 | 0 | 0 | 0 | 134 |
| 4 | Loja | 93 | 10 | 6 | 4 | 0 | 5 | 3 | 0 | 0 | 121 |
| 5 | Pichincha | 79 | 19 | 1 | 8 | 1 | 0 | 4 | 0 | 2 | 114 |
| 6 | Azuay | 76 | 20 | 6 | 7 | 0 | 0 | 0 | 2 | 0 | 111 |
| 7 | Los Ríos | 3 | 62 | 9 | 8 | 11 | 0 | 0 | 0 | 0 | 93 |
| 8 | Bolívar | 46 | 5 | 3 | 0 | 0 | 3 | 0 | 0 | 0 | 57 |
| 9 | Imbabura | 37 | 3 | 2 | 2 | 3 | 1 | 2 | 0 | 0 | 50 |
| 10 | Esmeraldas | 13 | 21 | 8 | 3 | 0 | 0 | 2 | 0 | 0 | 47 |
| 11 | Chimborazo | 22 | 7 | 3 | 0 | 0 | 12 | 2 | 0 | 0 | 46 |
| 12 | Santa Elena | 2 | 20 | 3 | 7 | 0 | 0 | 0 | 0 | 0 | 32 |
| 13 | Morona Santiago | 16 | 5 | 3 | 0 | 4 | 1 | 0 | 0 | 0 | 29 |
| 14 | Cotopaxi | 12 | 7 | 3 | 1 | 1 | 0 | 2 | 2 | 0 | 28 |
| 15 | Cañar | 13 | 7 | 0 | 1 | 0 | 0 | 0 | 0 | 0 | 21 |
| 16 | Santo Domingo De Los Tsáchilas | 8 | 3 | 2 | 2 | 4 | 0 | 0 | 0 | 0 | 19 |
| 17 | Tungurahua | 13 | 1 | 0 | 0 | 0 | 0 | 4 | 0 | 0 | 18 |
| 18 | Carchi | 16 | 1 | 0 | 1 | 0 | 0 | 0 | 0 | 0 | 18 |
| 19 | Zamora Chinchipe | 9 | 6 | 0 | 0 | 0 | 1 | 0 | 0 | 0 | 16 |
| 20 | Pastaza | 4 | 4 | 0 | 1 | 1 | 1 | 0 | 0 | 0 | 11 |
| 21 | Napo | 4 | 0 | 1 | 0 | 3 | 2 | 0 | 0 | 0 | 10 |
| 22 | Sucumbios | 0 | 2 | 1 | 0 | 0 | 0 | 1 | 0 | 0 | 4 |
| 23 | Orellana | 0 | 0 | 1 | 0 | 0 | 0 | 0 | 0 | 0 | 1 |
| Total | | 568 | 481 | 73 | 71 | 44 | 39 | 25 | 4 | 4 | 1309 |
| Porcentaje | | 43,39% | 36,75% | 5,58% | 5,42% | 3,36% | 2,98% | 1,91% | 0,31% | 0,31% | 100% |

Fuente: Unidades de Monitoreo SNGR - Instituciones del SNDGIRD. 06/03/2025 - 17:00

Por los eventos detallados en la tabla anterior, se han registrado las siguientes afectaciones:

| Afectación a Personas: | | | | | |
|--|--------------------------------|--------------|---|--|--------|
|  | Personas Fallecidas: | 16 |  | Heridos: | 91 |
|  | Personas afectadas: | 80.106 |  | Personas damnificadas: | 3.145 |
|  | Familias afectadas: | 22.075 |  | Familias damnificadas: | 1.032 |
| Afectación a Viviendas: | | | | | |
|  | Viviendas afectadas: | 21.140 |  | Viviendas destruidas: | 98 |
| Afectación a servicios básicos esenciales e infraestructura: | | | | | |
| Vías afectadas (kilómetros) | | | Bienes Privados | | |
|  | Primer Orden: | 9,04 |  | Bienes privados afectados: | 138 |
| | Segundo Orden: | 7,83 | | | |
| | Tercer Orden: | 15,53 |  | Bienes privados destruidos: | 22 |
| Total Vías afectadas (kilómetros): | | 32,40 | | | |
| Bienes públicos | | | Puentes | | |
|  | Bienes públicos afectados: | 86 |  | Puentes afectados: | 15 |
| | Bienes públicos destruidos: | 19 |  | Puentes destruidos: | 3 |
| Infraestructura Educativa | | | | | |
|  | Unidades Educativas afectados: | 28 |  | Unidades Educativas con daño funcional | 68 |
| Afectación a medios de vida: | | | | | |
|  | Ha. Cultivo Afectados | 1.052,13 |  | Animales afectados | 150 |
| | Ha. Cultivo Perdidos | 1.086,35 |  | Animales Muertos | 45.348 |

Fuente: Unidades de Monitoreo SNGR - Instituciones del SNGIRD. 06/03/2025 - 17:00

Nota aclaratoria: Toda la información de cifras mostradas en el presente Informe, está sujeta a variación en virtud del levantamiento continuo de información.

4. Detalle de afectaciones por provincias

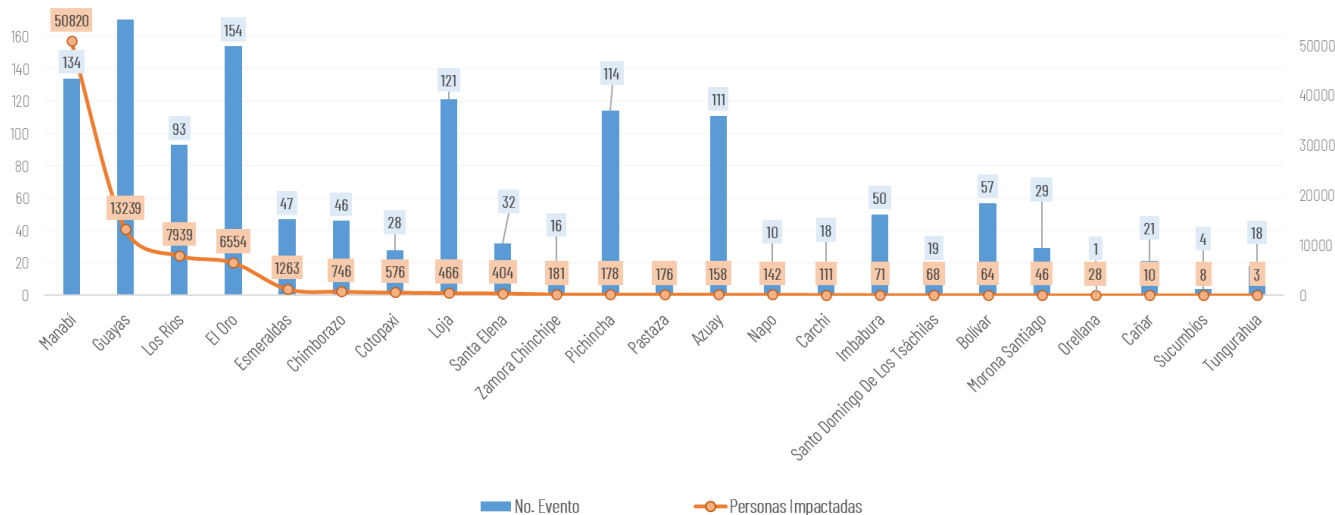
La provincia con mayor impacto a la población es **Manabí** con **50.820** personas impactadas con **134** eventos, seguido de **Guayas** con **13.239** personas impactadas y **175** eventos.

| No. | Provincia | No. Evento | Fallecidos | Heridos | Personas impactadas | Personas afectadas | Familias afectadas | Personas Damnificadas | Familias Damnificadas | Viviendas Afectadas | Viviendas Destruídas | Centros De Salud Afectados | Puentes Afectados | Puentes Destruídos | Bienes Públicos Afectados | Bienes Públicos Destruídos | Bienes Privados Afectados | Bienes Privados Destruídos | Km Lineales De Vías Afectadas | Ha Cultivo Afectados | Ha Cultivo Perdidos | Animales Afectados | Animales Muertos |
|-----|--------------------------------|------------|------------|---------|---------------------|--------------------|--------------------|-----------------------|-----------------------|---------------------|----------------------|----------------------------|-------------------|--------------------|---------------------------|----------------------------|---------------------------|----------------------------|-------------------------------|----------------------|---------------------|--------------------|------------------|
| 1 | Manabí | 134 | 6 | 1 | 50820 | 48776 | 12770 | 2044 | 688 | 12828 | 26 | 1 | 0 | 0 | 3 | 0 | 1 | 0 | 1,64 | 0,00 | 0,00 | 0 | 0 |
| 2 | Guayas | 175 | 0 | 0 | 13239 | 13226 | 4031 | 13 | 5 | 3941 | 5 | 6 | 3 | 0 | 3 | 1 | 1 | 0 | 0,10 | 82,50 | 156,50 | 0 | 0 |
| 3 | Los Ríos | 93 | 1 | 1 | 7939 | 7923 | 2191 | 16 | 8 | 1894 | 8 | 4 | 1 | 0 | 6 | 2 | 9 | 0 | 1,00 | 362,00 | 270,50 | 0 | 0 |
| 4 | El Oro | 154 | 2 | 83 | 6554 | 5931 | 1905 | 623 | 182 | 1824 | 33 | 1 | 4 | 0 | 28 | 2 | 58 | 1 | 4,85 | 1,00 | 0,20 | 0 | 0 |
| 5 | Esmeraldas | 47 | 0 | 0 | 1263 | 986 | 309 | 277 | 102 | 173 | 3 | 1 | 0 | 0 | 7 | 1 | 0 | 0 | 0,57 | 0,00 | 0,00 | 0 | 0 |
| 6 | Chimborazo | 46 | 0 | 1 | 746 | 746 | 194 | 0 | 0 | 27 | 0 | 5 | 1 | 0 | 1 | 0 | 2 | 0 | 5,26 | 14,00 | 9,00 | 100 | 40 |
| 7 | Cotopaxi | 28 | 0 | 0 | 576 | 576 | 144 | 0 | 0 | 14 | 0 | 0 | 1 | 0 | 2 | 0 | 10 | 0 | 0,48 | 128,10 | 596,10 | 0 | 0 |
| 8 | Loja | 121 | 2 | 0 | 466 | 429 | 122 | 37 | 12 | 134 | 7 | 0 | 0 | 1 | 6 | 4 | 7 | 13 | 1,84 | 0,00 | 25,00 | 0 | 0 |
| 9 | Santa Elena | 32 | 0 | 0 | 404 | 396 | 103 | 8 | 2 | 98 | 3 | 1 | 2 | 0 | 4 | 0 | 0 | 0 | 0,61 | 0,00 | 0,00 | 0 | 0 |
| 10 | Zamora Chinchipe | 16 | 1 | 0 | 181 | 137 | 37 | 44 | 11 | 35 | 0 | 0 | 0 | 0 | 0 | 0 | 10 | 1 | 0,22 | 153,50 | 0,00 | 0 | 45257 |
| 11 | Pichincha | 114 | 1 | 2 | 178 | 173 | 48 | 5 | 2 | 69 | 2 | 0 | 0 | 0 | 3 | 0 | 8 | 0 | 3,18 | 0,00 | 0,00 | 0 | 0 |
| 12 | Pastaza | 11 | 0 | 0 | 176 | 164 | 44 | 12 | 2 | 3 | 1 | 0 | 0 | 0 | 4 | 0 | 1 | 0 | 0,14 | 0,00 | 4,50 | 0 | 0 |
| 13 | Azuay | 111 | 0 | 3 | 158 | 141 | 38 | 17 | 4 | 24 | 4 | 0 | 1 | 1 | 2 | 2 | 12 | 0 | 2,83 | 100,00 | 12,00 | 0 | 0 |
| 14 | Napo | 10 | 0 | 0 | 142 | 124 | 28 | 18 | 5 | 1 | 0 | 0 | 0 | 0 | 1 | 0 | 0 | 0 | 0,14 | 3,00 | 3,30 | 50 | 31 |
| 15 | Carchi | 18 | 0 | 0 | 111 | 106 | 27 | 5 | 1 | 4 | 2 | 0 | 0 | 1 | 3 | 0 | 0 | 0 | 0,36 | 0,00 | 0,97 | 0 | 0 |
| 16 | Imbabura | 50 | 2 | 0 | 71 | 64 | 23 | 7 | 2 | 15 | 1 | 0 | 0 | 0 | 5 | 4 | 1 | 1 | 4,37 | 3,03 | 3,28 | 0 | 20 |
| 17 | Santo Domingo De Los Tsáchilas | 19 | 0 | 0 | 68 | 68 | 25 | 0 | 0 | 25 | 0 | 0 | 0 | 0 | 2 | 0 | 2 | 1 | 0,91 | 205,00 | 0,00 | 0 | 0 |
| 18 | Bolívar | 57 | 0 | 0 | 64 | 53 | 15 | 11 | 4 | 10 | 1 | 0 | 2 | 0 | 5 | 2 | 9 | 4 | 2,02 | 0,00 | 5,00 | 0 | 0 |
| 19 | Morona Santiago | 29 | 0 | 0 | 46 | 39 | 11 | 7 | 1 | 11 | 1 | 0 | 0 | 0 | 1 | 0 | 5 | 0 | 0,65 | 0,00 | 0,00 | 0 | 0 |
| 20 | Orellana | 1 | 0 | 0 | 28 | 28 | 4 | 0 | 0 | 4 | 0 | 0 | 0 | 0 | 0 | 0 | 0 | 0 | 0,00 | 0,00 | 0,00 | 0 | 0 |

| No. | Provincia | No. Evento | Fallecidos | Heridos | Personas Impactadas | Personas afectadas | Familias afectadas | Personas Damnificadas | Familias Damnificadas | Viviendas Afectadas | Viviendas Destruídas | Centros De Salud Afectados | Puentes Afectados | Puentes Destruídos | Bienes Públicos Afectados | Bienes Públicos Destruídos | Bienes Privados Afectados | Bienes Privados Destruídos | Km Lineales De Vías Afectadas | Ha Cultivo Afectados | Ha Cultivo Perdidos | Animales Afectados | Animales Muertos |
|--------------|------------|-------------|------------|-----------|---------------------|--------------------|--------------------|-----------------------|-----------------------|---------------------|----------------------|----------------------------|-------------------|--------------------|---------------------------|----------------------------|---------------------------|----------------------------|-------------------------------|----------------------|---------------------|--------------------|------------------|
| 21 | Cañar | 21 | 0 | 0 | 10 | 10 | 3 | 0 | 0 | 3 | 0 | 1 | 0 | 0 | 0 | 1 | 1 | 1 | 0,45 | 0,00 | 0,00 | 0 | 0 |
| 22 | Sucumbios | 4 | 0 | 0 | 8 | 8 | 2 | 0 | 0 | 2 | 0 | 0 | 0 | 0 | 0 | 0 | 0 | 0 | 0,02 | 0,00 | 0,00 | 0 | 0 |
| 23 | Tungurahua | 18 | 1 | 0 | 3 | 2 | 1 | 1 | 1 | 1 | 1 | 0 | 0 | 0 | 0 | 0 | 1 | 0 | 0,76 | 0,00 | 0,00 | 0 | 0 |
| Total | | 1309 | 16 | 91 | 83251 | 80106 | 22075 | 3145 | 1032 | 21140 | 98 | 20 | 15 | 3 | 86 | 19 | 138 | 22 | 32,40 | 1052,13 | 1086,35 | 150 | 45348 |

Fuente: Unidades de Monitoreo SNGR - Instituciones del SNDGIRD. 06/03/2025 - 17:00

Recurrencia de Eventos vs Personas Impactadas



Nota: * Personas impactadas incluye a personas afectadas y damnificadas.

Fuente: Unidades de Monitoreo SNGR - Instituciones del SNDGIRD. 06/03/2025 - 17:00

A continuación, se detallan los eventos peligrosos que registraron personas fallecidas a causa de lluvias desde el 01 de enero de 2025 a la fecha:

| Nro. | Provincia | Cantón | Parroquia | Sector | Evento | Fecha del Evento | No. de fallecidos | Descripción |
|---------------|------------------|------------------|-------------------------|--|--------------------|------------------|-------------------|---|
| 1 | Manabí | Flavio Alfaro | Flavio Alfaro | Quiñonez y Tripa de Pollo | Inundación | 02/03/2025 | 2 | Producto de creciente de los ríos quiñones y tripa de pollo se reporta el fallecimiento de dos personas. |
| 2 | Loja | Celica | Celica | Celica | Deslizamiento | 01/03/2025 | 2 | Producto de las lluvias se produjo un aluvión en el sector provocando el colapso de una vivienda. |
| 3 | Los Ríos | Buena Fe | San Jacinto de Buena Fe | Coop. 19 de Octubre, 13 de Abril, Santa Martha, San Camilo | Inundación | 01/03/2025 | 1 | Producto de las lluvias se produjo la acumulación de aguas lluvias que afectaron 10 viviendas con 10 familias de 40 personas. |
| 4 | El Oro | Piñas | Piñas | Varios sectores (Cda. Daquilema, La Susaya, Cda. El Cisne) | Aluvión | 28/02/2025 | 2 | Producto de las lluvias se produjo un aluvión en el sector provocando el colapso de una vivienda. |
| 5 | Manabí | Portoviejo | Francisco Pacheco | Cda. Fátima, Calle San Agustín | Deslizamiento | 17/02/2025 | 4 | Producto de las lluvias se produjo un deslizamiento en el sector provocando el colapso de una vivienda. |
| 6 | Zamora Chinchipe | Zamora Chinchipe | Guayzimi | Las Brisas | Inundación | 06/02/2025 | 1 | Debido al desbordamiento del río se produjo el arrastre de 1 persona su deceso. |
| 7 | Imbabura | Antonio Ante | San Roque | Barrio San Miguel | Deslizamiento | 21/01/2025 | 2 | Se produjo un deslizamiento de tierra donde trabajadores de una empresa contratista realizaban labores de alcantarillado. |
| 8 | Tungurahua | Ambato | San Fernando | San Isidro de Tumbaló, vía Aguaján - San Fernando | Deslizamiento | 09/01/2025 | 1 | El debilitamiento del talud provocó un deslizamiento que destruyó una vivienda y el fallecimiento de una persona. |
| 9 | Pichincha | Quito | Chimbacalle | Juan Borgoñon y Rodrigo de Ucampo | Tormenta eléctrica | 07/01/2025 | 1 | Se registró una persona fallecida por caída de rayo debido a una tormenta eléctrica. |
| Total: | | | | | | | 16 | |

Fuente: Unidades de Monitoreo SNGR - Instituciones del SNDGIRD. 06/03/2025 - 17:00

5. Alojamiento Temporales

Durante este periodo, por lluvias se activaron 22 Alojamiento Temporales activos y 4 Albergues Temporales cerrados.

- Alojamiento temporales **activos**:

| Nro. | Provincia | Cantón | Parroquia | Tipo | Nombre del Alojamiento Temporal | Fecha de Apertura | Familias | Personas |
|------|-----------|------------|------------|-------------------|---------------------------------|-------------------|----------|----------|
| 1 | El Oro | Arenillas | Carcabon | Refugio Temporal | Casa Comunal Quebrada Seca | 3/3/2025 | 1 | 6 |
| 2 | El Oro | Huaquillas | Huaquillas | Albergue Temporal | Albergue 8 De Septiembre | 22/2/2025 | 1 | 5 |

Dirección: Edificio CIS ECU-911,

Av. Samborondón KM 0,5

Código postal: 092301 / Samborondón-Ecuador.

Teléfono: +593-4 2593-500

www.gestionderiesgos.gob.ec

| Nro. | Provincia | Cantón | Parroquia | Tipo | Nombre del Alojamiento Temporal | Fecha de Apertura | Familias | Personas |
|--------------|-----------|------------|--------------------------------|-------------------|---|-------------------|------------|------------|
| 3 | El Oro | Huaquillas | Huaquillas | Albergue Temporal | Albergue 8 De Septiembre | 3/3/2025 | 5 | 19 |
| 4 | El Oro | Piñas | Piñas / La Matriz | Albergue Temporal | Albergue San Vicente De Paul | 1/3/2025 | 12 | 34 |
| 5 | El Oro | Piñas | Piñas / La Matriz | Albergue Temporal | Coliseo José Gallardo Moscoso | 28/2/2025 | 39 | 120 |
| 6 | El Oro | Piñas | Piñas / La Matriz | Albergue Temporal | Escuela Fiscomisional San Jose | 1/3/2025 | 35 | 119 |
| 7 | El Oro | Piñas | Piñas / La Matriz | Refugio Temporal | Compañía De Transporte Pesada Transporgrand S.A | 2/3/2025 | 8 | 28 |
| 8 | El Oro | Piñas | San Roque (Ambrosio Maldonado) | Albergue Temporal | Casa Del Peregrino | 25/2/2025 | 1 | 5 |
| 9 | El Oro | Santa Rosa | Santa Rosa | Albergue Temporal | Casa Comunal Alfonso Grunauer | 3/3/2025 | 1 | 1 |
| 10 | El Oro | Santa Rosa | Santa Rosa | Albergue Temporal | Eeb Ciudad De Santa Rosa | 3/3/2025 | 4 | 12 |
| 11 | El Oro | Santa Rosa | Santa Rosa | Refugio Temporal | Reina Del Cisne | 28/2/2025 | 14 | 44 |
| 12 | El Oro | Santa Rosa | Santa Rosa | Refugio Temporal | Reina Del Cisne | 3/3/2025 | 2 | 8 |
| 13 | Loja | Celica | Celica | Refugio Temporal | Coliseo Municipal | 1/3/2025 | 1 | 7 |
| 14 | Los Ríos | Babahoyo | Pimocha | Refugio Temporal | Iglesia - Casa De Oración Redimidos Por La Sangre Del Cordero | 28/2/2025 | 17 | 35 |
| 15 | Manabí | Portoviejo | Abdon Calderon (San Francisco) | Albergue Temporal | Escuela Emilio Uzcátequi No 171 | 26/2/2025 | 18 | 56 |
| 16 | Manabí | Portoviejo | Abdon Calderon (San Francisco) | Albergue Temporal | Iglesia Evangélica Alianza Cristiana Misionera El Rodeo | 23/2/2025 | 32 | 94 |
| 17 | Manabí | Portoviejo | Alhajuela (Bajo Grande) | Albergue Temporal | Casa Comunal 9 De Mayo Agua Blanca | 25/2/2025 | 22 | 72 |
| 18 | Manabí | Portoviejo | Riochico (Rio Chico) | Albergue Temporal | Casa Comunal Chacras Afuera Rio Chico | 24/2/2025 | 9 | 30 |
| 19 | Manabí | Portoviejo | Riochico (Rio Chico) | Refugio Temporal | Unidad Educativa Carlos Montufar Rosa Zarate | 28/2/2025 | 11 | 24 |
| 20 | Manabí | Sucre | Charapotó | Refugio Temporal | Rt-Man-Sucre - El Blanco | 1/3/2025 | 4 | 22 |
| 21 | Manabí | Sucre | Leonidas Plaza Gutiérrez | Refugio Temporal | At-Man-Sucre-Las Delicias. | 1/3/2025 | 9 | 40 |
| 22 | Pichincha | Cayambe | Ascázubi | Refugio Temporal | Casa Comunal El Manzano | 21/2/2025 | 2 | 7 |
| Total | | | | | | | 248 | 788 |

• Alojamientos temporales **cerrados**:

| Nro. | Provincia | Cantón | Parroquia | Tipo | Nombre del Alojamiento Temporal | Fecha de Cierre | Fecha de Cierre | Familias que ingresaron | Personas que ingresaron |
|--------------|-----------|------------|---------------------------|---------------------|---|-----------------|-----------------|-------------------------|-------------------------|
| 1 | Bolívar | San Miguel | Balsapamba | Refugio Temporal | Casa Comunal Chaupiyacu | 15/2/2025 | 21/2/2025 | 1 | 5 |
| 2 | El Oro | Machala | Machala | Refugio Temporal | Fundación Oscar Efrén Reyes | 3/3/2025 | 26/6/2024 | 45 | 162 |
| 3 | Guayas | El Triunfo | El Triunfo | Albergue Temporal | Guardería Rio Verde | 17/1/2025 | 22/6/2024 | 3 | 8 |
| 4 | Guayas | Playas | General Villamil (Playas) | Campamento Temporal | Centro Recreacional Coliseo Cacique Tumbala | 11/2/2025 | 12/2/2025 | 3 | 10 |
| Total | | | | | | | | 52 | 185 |

Fuente: Unidades de Monitoreo SNGR - Instituciones del SNDGIRD. 06/03/2025 - 17:00

6. Asistencia Humanitaria

Por eventos producidos por lluvias desde el 01 de enero de 2025 a la fecha, se ha entregado la siguiente asistencia humanitaria:

- Desde el 01 de enero, la SNGR ha entregado a la población afectada un total de 61.089 bienes de asistencia humanitaria:

| Nro. | Provincia | KCA (15 días - 4 personas) | KPRH (para 3 días) | Kit de Aseo Personal | Camas | Cobijas / Frazadas | Cochones | Kit de Dormir | Kit de Majilla | Cocinas | Kit de Limpieza (albergue) | Mosquiteras, Redes de Cama | KMCCAT | Tanque de 2500 lt | Purificador de Agua | Sachet de Cloro | Base Metálica para tanques de agua | Balde de 10 lt | Juego de Sábanas | Almohada | Kit de Limpieza | Kit Purificadores de Agua | Otro | Total | Personas beneficiadas | Familias beneficiadas |
|----------------------|--------------------------------|----------------------------|--------------------|----------------------|------------|--------------------|------------|---------------|----------------|----------|----------------------------|----------------------------|----------|-------------------|---------------------|-----------------|------------------------------------|----------------|------------------|-------------|-----------------|---------------------------|------------|--------------|-----------------------|-----------------------|
| 1 | Azuay | 0 | 23 | 15 | 0 | 0 | 0 | 11 | 0 | 0 | 0 | 0 | 0 | 0 | 0 | 0 | 0 | 0 | 0 | 0 | 14 | 0 | 0 | 63 | 73 | 17 |
| 2 | Bolívar | 11 | 4 | 11 | 0 | 0 | 0 | 8 | 0 | 0 | 0 | 0 | 0 | 1 | 0 | 0 | 0 | 0 | 0 | 0 | 0 | 0 | 0 | 35 | 27 | 10 |
| 3 | Carchi | 0 | 2 | 2 | 0 | 6 | 3 | 0 | 2 | 0 | 0 | 0 | 0 | 0 | 1 | 0 | 0 | 0 | 0 | 6 | 2 | 0 | 24 | 5 | 1 | |
| 4 | Chimborazo | 37 | 0 | 18 | 0 | 38 | 0 | 7 | 0 | 0 | 0 | 0 | 0 | 0 | 0 | 0 | 0 | 0 | 0 | 11 | 0 | 7 | 118 | 746 | 194 | |
| 5 | Cotopaxi | 9 | 2 | 0 | 0 | 0 | 0 | 3 | 0 | 0 | 0 | 0 | 0 | 0 | 0 | 0 | 0 | 0 | 0 | 3 | 0 | 11 | 28 | 34 | 9 | |
| 6 | El Oro | 429 | 540 | 203 | 128 | 5 | 60 | 305 | 86 | 2 | 69 | 0 | 0 | 1 | 0 | 0 | 0 | 0 | 43 | 123 | 288 | 0 | 78 | 2360 | 6260 | 1937 |
| 7 | Esmeraldas | 0 | 158 | 101 | 11 | 0 | 0 | 41 | 0 | 0 | 0 | 0 | 0 | 0 | 16855 | 6240 | 0 | 0 | 0 | 0 | 137 | 0 | 23543 | 1400 | 427 | |
| 8 | Guayas | 280 | 1053 | 157 | 0 | 0 | 0 | 47 | 0 | 0 | 0 | 0 | 0 | 9 | 0 | 0 | 0 | 0 | 30 | 34 | 0 | 0 | 1610 | 10502 | 2717 | |
| 9 | Imbabura | 0 | 14 | 9 | 0 | 0 | 0 | 0 | 0 | 0 | 0 | 0 | 0 | 1 | 9 | 0 | 1 | 0 | 0 | 0 | 1 | 0 | 35 | 52 | 19 | |
| 10 | Loja | 77 | 0 | 60 | 0 | 0 | 0 | 40 | 0 | 0 | 0 | 0 | 0 | 0 | 0 | 0 | 0 | 0 | 0 | 0 | 0 | 0 | 177 | 239 | 63 | |
| 11 | Los Ríos | 82 | 668 | 18 | 0 | 0 | 0 | 40 | 0 | 0 | 10 | 0 | 2 | 16 | 0 | 0 | 0 | 0 | 0 | 0 | 0 | 32 | 868 | 3965 | 1064 | |
| 12 | Manabí | 690 | 500 | 522 | 433 | 710 | 302 | 322 | 15 | 0 | 0 | 198 | 0 | 0 | 8412 | 17916 | 0 | 93 | 130 | 939 | 425 | 8 | 170 | 31785 | 20496 | 5291 |
| 13 | Morona Santiago | 0 | 6 | 6 | 0 | 0 | 0 | 0 | 0 | 0 | 0 | 0 | 0 | 0 | 0 | 0 | 0 | 0 | 0 | 0 | 0 | 0 | 12 | 27 | 6 | |
| 14 | Pastaza | 0 | 64 | 0 | 0 | 0 | 0 | 8 | 0 | 0 | 0 | 0 | 0 | 0 | 0 | 0 | 0 | 0 | 0 | 2 | 0 | 22 | 96 | 182 | 46 | |
| 15 | Pichincha | 0 | 0 | 0 | 0 | 0 | 0 | 6 | 0 | 0 | 0 | 0 | 0 | 0 | 0 | 0 | 0 | 0 | 0 | 0 | 0 | 0 | 6 | 25 | 5 | |
| 16 | Santa Elena | 0 | 32 | 32 | 0 | 0 | 0 | 19 | 0 | 0 | 0 | 0 | 0 | 0 | 0 | 0 | 0 | 0 | 0 | 32 | 0 | 0 | 115 | 122 | 32 | |
| 17 | Santo Domingo De Los Tsáchilas | 2 | 3 | 2 | 0 | 0 | 0 | 10 | 3 | 0 | 0 | 0 | 0 | 0 | 0 | 0 | 0 | 0 | 0 | 3 | 0 | 0 | 23 | 18 | 4 | |
| 18 | Zamora Chinchipe | 53 | 1 | 13 | 0 | 17 | 17 | 0 | 11 | 0 | 0 | 17 | 0 | 0 | 0 | 0 | 0 | 17 | 34 | 11 | 0 | 0 | 191 | 245 | 64 | |
| Total General | | 1670 | 3070 | 1169 | 572 | 776 | 382 | 867 | 117 | 2 | 79 | 215 | 2 | 28 | 25277 | 24156 | 1 | 93 | 190 | 1132 | 826 | 145 | 320 | 61089 | 44418 | 11906 |

- Desde el 01 de enero, la Instituciones del Sistema Nacional Descentralizado de Gestión Integral de Riesgos y Desastres, han entregado un total de 14.342 bienes de asistencia humanitaria:

| Nro. | Provincia | KCA (15 días - 4 personas) | KPRH (para 3 días) | RA (24 horas) | Kit de Aseo Personal | Kit de Vestir | Inalías de Baño | Cámas | Cobijas / Frazadas | Colchones | Kit de Dormir | Kit de Cocina | Kit de Vajilla | Cocinas | Mosquiteras, Redes de Cama | Agua en Recipiente no Recortable (gal) | Agua Distribuida en Tanqueros (gal) Potable | Tanque de 2500 lt | Kit Purificadores de Agua | Litro de Cloro | Tanque de 250 lt | Láminas de Zinc | Cleavos - Techo - Unidades | Semillas | Kit de Limpieza | Juego de Sábanas | Otro | Total | Personas beneficiadas | Familias beneficiadas |
|------|--------------------------------|----------------------------|--------------------|---------------|----------------------|---------------|-----------------|----------|--------------------|------------|---------------|---------------|----------------|----------|----------------------------|--|---|-------------------|---------------------------|----------------|------------------|-----------------|----------------------------|-----------|-----------------|------------------|-------------|--------------|-----------------------|-----------------------|
| 1 | Bolivar | 0 | 0 | 13 | 13 | 56 | 0 | 0 | 0 | 0 | 0 | 0 | 0 | 0 | 0 | 0 | 0 | 0 | 0 | 0 | 0 | 0 | 0 | 0 | 0 | 0 | 13 | 95 | 54 | 20 |
| 2 | Chimborazo | 0 | 0 | 0 | 0 | 0 | 0 | 0 | 0 | 0 | 0 | 0 | 0 | 0 | 0 | 0 | 0 | 0 | 0 | 0 | 0 | 0 | 0 | 10 | 0 | 0 | 0 | 10 | 715 | 183 |
| 3 | El Oro | 0 | 0 | 0 | 0 | 125 | 0 | 0 | 82 | 10 | 64 | 0 | 0 | 0 | 0 | 0 | 0 | 2 | 0 | 0 | 0 | 0 | 0 | 0 | 0 | 3742 | 4025 | 4128 | 1190 | |
| 4 | Guayas | 15 | 1220 | 100 | 9 | 1 | 0 | 0 | 4 | 926 | 149 | 0 | 0 | 0 | 164 | 0 | 0 | 0 | 0 | 0 | 120 | 205 | 0 | 0 | 1 | 694 | 236 | 3844 | 5375 | 1821 |
| 5 | Imbabura | 5 | 0 | 0 | 0 | 11 | 0 | 0 | 0 | 0 | 2 | 1 | 0 | 0 | 0 | 0 | 1600 | 0 | 0 | 0 | 0 | 0 | 0 | 0 | 1 | 0 | 1 | 1621 | 60 | 20 |
| 6 | Loja | 17 | 0 | 0 | 0 | 0 | 0 | 0 | 0 | 0 | 0 | 0 | 0 | 0 | 0 | 0 | 0 | 0 | 0 | 0 | 0 | 0 | 0 | 0 | 0 | 0 | 0 | 17 | 12 | 13 |
| 7 | Los Rios | 415 | 2 | 0 | 5 | 0 | 0 | 0 | 0 | 0 | 0 | 0 | 0 | 0 | 0 | 120 | 0 | 0 | 46 | 200 | 0 | 10 | 0 | 0 | 0 | 0 | 62 | 860 | 5437 | 1361 |
| 8 | Morona Santiago | 0 | 6 | 0 | 0 | 0 | 0 | 0 | 0 | 0 | 2 | 0 | 1 | 1 | 0 | 0 | 0 | 0 | 0 | 0 | 0 | 0 | 68 | 8 | 0 | 0 | 450 | 536 | 29 | 7 |
| 9 | Napo | 1 | 0 | 0 | 0 | 44 | 0 | 0 | 0 | 0 | 12 | 1 | 0 | 0 | 0 | 0 | 3200 | 0 | 0 | 0 | 0 | 0 | 0 | 0 | 0 | 0 | 0 | 3258 | 197 | 37 |
| 10 | Pastaza | 0 | 4 | 0 | 4 | 0 | 0 | 0 | 0 | 0 | 0 | 1 | 2 | 0 | 0 | 0 | 0 | 0 | 0 | 0 | 0 | 0 | 0 | 0 | 0 | 0 | 0 | 11 | 12 | 2 |
| 11 | Pichincha | 24 | 0 | 0 | 9 | 3 | 3 | 0 | 3 | 0 | 6 | 0 | 0 | 0 | 0 | 0 | 0 | 0 | 0 | 0 | 0 | 0 | 0 | 0 | 0 | 0 | 0 | 48 | 109 | 33 |
| 12 | Santa Elena | 0 | 0 | 0 | 0 | 0 | 0 | 0 | 0 | 0 | 0 | 0 | 0 | 0 | 0 | 0 | 0 | 0 | 0 | 0 | 0 | 0 | 0 | 0 | 0 | 1 | 1 | 9 | 2 | |
| 13 | Santo Domingo De Los Tsáchilas | 0 | 3 | 0 | 2 | 0 | 0 | 0 | 0 | 0 | 0 | 0 | 0 | 0 | 0 | 0 | 0 | 0 | 0 | 0 | 0 | 0 | 0 | 0 | 0 | 0 | 0 | 5 | 9 | 1 |
| 14 | Tungurahua | 2 | 0 | 1 | 2 | 1 | 0 | 1 | 0 | 1 | 1 | 0 | 0 | 0 | 0 | 0 | 0 | 0 | 0 | 0 | 0 | 0 | 0 | 0 | 2 | 0 | 0 | 11 | 3 | 3 |
| | Total General | 479 | 1235 | 114 | 44 | 241 | 3 | 1 | 89 | 937 | 236 | 3 | 3 | 1 | 164 | 120 | 4800 | 2 | 46 | 200 | 120 | 283 | 8 | 10 | 4 | 694 | 4505 | 14342 | 16149 | 4693 |

Fuente: Unidades de Monitoreo SNGR - Instituciones del SNDGIRD. 06/03/2025 - 17:00

Declaratorias de Alerta y emergencia vigentes:

- Desde el 01/01/2025 hasta la presente fecha se han declarado las siguientes alertas:

| Fecha de declaratoria | Provincia | Cantón | Parroquia | Nivel de Alerta | Observación |
|-----------------------|---|-------------|-----------------|-----------------|--|
| 25/02/2025 | Guayas | Pedro Carbo | | ROJA | Declarar el cambio de estado de alerta de amarillo a ROJA en el cantón |
| 24/02/2025 | El Oro, Esmeraldas, Guayas, Manabí, Los Ríos y Santa Elena. | | | ROJA | Mediante RESOLUCIÓN Nro. SNGR- 046-2025, emitida por la Secretaría Nacional de Gestión de Riesgos se resolvió acoger el Informe Técnico No. SGR-SGIAR-2025-001, A fin de precautelar mayores afectaciones causadas a raíz del aumento de precipitaciones y deslizamientos de tierra |
| 24/02/2025 | Azuay, Bolívar, Chimborazo, Cotopaxi, Loja, Santo Domingo de los Tsáchilas | | | Naranja | |
| 24/02/2025 | Zamora Chinchipe, Pichincha, Napo, Carchi, Imbabura, Morona Santiago, Orellana, Pastaza, Cañar, Tungurahua, Sucumbios y Galápagos | | | Amarilla | |
| 18/02/2025 | Manabí | Portoviejo | Varios sectores | NARANJA | Declarar el estado de alerta Naranja en la ciudadela Fátima de la ciudad de Portoviejo en un área de 21.9 hectáreas, sustentado en el informe GADMP2025-CGR-INF-005 elaborado por la Dirección de Gestión de Riesgos del gobierno Municipal de Portoviejo (Resolución de Declaratoria de Estado de Alerta naranja No. GADM-2025-ALC-001) |

- El 01/01/2025 hasta la presente fecha se han declarado la siguiente emergencia regional:

| Fecha de declaratoria | Provincia | Fecha de Cierre | Estado | Observación |
|-----------------------|---|-----------------|---------|--|
| 24/02/2025 | Guayas, Los Ríos, Manabí, El Oro, Esmeraldas, Santa Elena, Loja Y Azuay | 26/04/2025 | Vigente | Mediante RESOLUCIÓN No. SNGR-050-2025, La SNGR resuelve declarar por el plazo de SESENTA (60) DÍAS, la situación de emergencia regional por época lluviosa, debido a la magnitud de los eventos, su alta recurrencia, los impactos generados a las personas, viviendas, servicios básicos esenciales e infraestructura y el impacto de los eventos registrados a la fecha a nivel nacional. Esta declaratoria permitirá movilizar fondos y personal adicional, en las regiones |

- Desde el 01/01/2025 hasta la presente fecha se ha declarado en emergencia Cantonal:

| Nro. | Fecha de la Declaratoria | Provincia | Cantón | Fecha de Cierre | Estado | Observación |
|------|--------------------------|------------------|----------------------|-----------------|---------|---|
| 1 | 1/3/2025 | Loja | Celica | | Vigente | Declarar al cantón Celica en emergencia por la temporada invernal. |
| 2 | 28/2/2025 | Los Ríos | Baba | | Vigente | Declarar al cantón Baba en emergencia por la temporada invernal. |
| 3 | 25/2/2025 | Loja | Calvas | | Vigente | Declarar al cantón Calvas en emergencia por la temporada invernal. |
| 4 | 25/2/2025 | El Oro | Piñas | | Vigente | Declarar al cantón Piñas en emergencia por la temporada invernal. |
| 5 | 3/3/2025 | El Oro | Santa Rosa | | Vigente | Declarar al cantón Santa Rosa en emergencia por la temporada invernal. |
| 6 | 23/2/2025 | Imbabura | Cotacachi | | Vigente | Declarar al cantón Cotacachi en emergencia por la temporada invernal. |
| 7 | 23/2/2025 | Loja | Loja | | Vigente | Declarar al cantón Loja en emergencia por la fuerte temporada invernal en el territorio local. |
| 8 | 20/2/2025 | Loja | Saraguro | | Vigente | Declarar al cantón Saraguro en emergencia por la fuerte temporada invernal en el territorio local. |
| 9 | 17/2/2025 | Loja | Olmedo | | Vigente | Declarar en emergencia por las lluvias suscitadas en el cantón produciendo un deslizamiento que afecta a varios sectores |
| 10 | 9/2/2025 | Zamora Chinchipe | Centinela del Cóndor | | Vigente | El cantón Centinela del Cóndor se declaró en emergencia |
| 11 | 7/2/2025 | Zamora Chinchipe | Nangaritza | 8/3/2025 | Vigente | Declarar en emergencia grave al sector Las Brisas, parroquia Gunyími, cantón Nangaritza, bajo circunstancias de fuerza mayor, con el objeto de prevenir, mitigar y remediar las inundaciones por desbordamiento del río Nangaritza. |
| 12 | 9/1/2025 | Bolívar | Chimbo | 9/3/2025 | Vigente | Acoger la recomendación del COE cantonal, sobre la declaratoria de emergencia en base a los informes presentados y DECLARAR EN EMERGENCIA al Gobierno Autónomo Descentralizado Municipal del Cantón Chimbo, por el lapso de 60 días, a fin de intervenir y controlar de forma inminente la afectación vial y estructural, provocados por el deslizamiento de tierra, EN EL SECTOR DE TAMBAN, CIUDADELA BENALCAZAR DEL CANTON CHIMBO, PROVINCIA DE BÓLIVAR |
| 13 | 28/2/2025 | Loja | Sozoranga | | Vigente | Declarar al cantón Sozoranga en emergencia por la fuerte temporada invernal en el territorio local. |
| 14 | 1/3/2025 | Loja | Puyango | | Vigente | Declarar al cantón Puyango en emergencia por la fuerte temporada invernal en el territorio local. |
| 15 | 27/2/2025 | Los Ríos | Puebloviejo | | Vigente | Declarar al cantón Puebloviejo en emergencia, por las afectaciones suscitadas por época lluviosa. |

- El 10/2/2025, El Gobierno Parroquial García Moreno de cantón Cotacachi provincia de Imbabura se declaró en **desastre** por deslizamiento, debido a la magnitud y el impacto de los eventos registrados.
- El 4/3/2025 se declaró en emergencia la **parroquia Cazaderos** del cantón Zapotillo en la provincia de Loja, por inundación.
- El 6/1/2025 se declaró en emergencia la **parroquia de San Antonio de las Aradas** del cantón Quilanga provincia de Loja, por un aluvión.

7. COE activados

Por lluvias desde el 01/01/2025 hasta la presente fecha se han activado, **11 COE provinciales, 63 COE cantonales y 13 COE parroquiales:**

COE PROVINCIAL

| No. | Provincia | Fecha de activación | Estado |
|-----|------------------|---------------------|--------|
| 1 | Azuay | 27/2/2025 | Activo |
| 2 | Los Ríos | 25/2/2025 | Activo |
| 3 | Guayas | 24/2/2025 | Activo |
| 4 | Loja | 23/2/2025 | Activo |
| 5 | Manabí | 17/2/2025 | Activo |
| 6 | Santa Elena | 13/2/2025 | Activo |
| 7 | El Oro | 28/2/2025 | Activo |
| 8 | Carchi | 25/2/2025 | Activo |
| 9 | Esmeraldas | 28/2/2025 | Activo |
| 10 | Zamora Chinchipe | 1/3/2025 | Activo |
| 11 | Bolívar | 25/2/2025 | Activo |

COE PARROQUIAL

| No. | Provincia | Cantón | Parroquia | Fecha de activación | Estado |
|-----|------------|-------------|---------------------------|---------------------|--------|
| 1 | Los Ríos | Puebloviejo | San Juan | 27/2/2025 | Activo |
| 2 | Los Ríos | Baba | Isla de Bejucal | 25/2/2025 | Activo |
| 3 | Los Ríos | Baba | Guare | 25/2/2025 | Activo |
| 4 | Loja | Loja | San Lucas | 21/2/2025 | Activo |
| 5 | Loja | Quilanga | San Antonio de las Aradas | 7/1/2025 | Activo |
| 6 | Bolívar | San Miguel | Balsapamba | 18/2/2025 | Activo |
| 7 | Cotopaxi | La Maná | Guasaganda | 17/2/2025 | Activo |
| 8 | Napo | El Chaco | Sardinas | 17/2/2025 | Activo |
| 9 | Azuay | Cuenca | Victoria del Portete | 12/2/2025 | Activo |
| 10 | Cotopaxi | La Maná | Pucayacu | 12/2/2025 | Activo |
| 11 | Imbabura | Cotacachi | García Moreno | 7/2/2025 | Activo |
| 12 | Napo | El Chaco | Oyacachi | 24/2/2025 | Activo |
| 13 | Chimborazo | Riobamba | Santiago de Calpi | 10/1/2025 | Activo |

COE CANTONAL

| No. | Provincia | Cantón | Fecha de activación | Estado |
|-----|------------|----------------------------------|---------------------|--------|
| 1 | Bolívar | Las Naves | 17/2/2025 | Activo |
| 2 | | San Miguel | 19/2/2025 | Activo |
| 3 | | Chimbo | 6/1/2025 | Activo |
| 4 | Chimborazo | Echandia | 26/2/2025 | Activo |
| 5 | | Cumandá | 19/2/2025 | Activo |
| 6 | El Oro | Riobamba | 10/1/2025 | Activo |
| 7 | | Portovelo | 24/2/2025 | Activo |
| 8 | | Piñas | 25/2/2025 | Activo |
| 9 | Esmeraldas | Balsas | 21/2/2025 | Activo |
| 10 | | Eloy Alfaro | 13/2/2025 | Activo |
| 11 | | Muisne | 25/2/2025 | Activo |
| 12 | Guayas | Quinindé | 28/2/2025 | Activo |
| 13 | | Guayaquil | 22/2/2025 | Activo |
| 14 | | Pedro Carbo | 25/2/2025 | Activo |
| 15 | | Alfredo Baquerizo Moreno (Juján) | 17/2/2025 | Activo |
| 16 | | Simón Bolívar | 19/2/2025 | Activo |
| 17 | Imbabura | Santa Lucía | 20/2/2025 | Activo |
| 18 | | Lomas de Sargentillo | 27/2/2025 | Activo |
| 19 | | Naranjal | 18/2/2025 | Activo |
| 20 | Imbabura | El Empalme | 26/2/2025 | Activo |
| 21 | | Cotacachi | 13/2/2025 | Activo |
| 22 | | Urcuquí | 27/2/2025 | Activo |
| 23 | Loja | Ibarra | 17/2/2025 | Activo |
| 24 | | Pindal | 28/2/2025 | Activo |
| 25 | | Calvas | 27/2/2025 | Activo |
| 26 | | Gonzanamá | 27/2/2025 | Activo |
| 27 | | Chaguarpamba | 21/2/2025 | Activo |
| 28 | | Loja | 21/2/2025 | Activo |
| 29 | | Saraguro | 20/2/2025 | Activo |
| 30 | Paltas | 18/2/2025 | Activo | |

Dirección: Edificio CIS ECU-911,

Av. Samborondón KM 0,5

Código postal: 092301 / Samborondón-Ecuador.

Teléfono: +593-4 2593-500

www.gestionderiesgos.gob.ec

| No. | Provincia | Cantón | Fecha de activación | Estado |
|-----|------------------|----------------------|---------------------|--------|
| 31 | | Olmedo | 17/2/2025 | Activo |
| 32 | | Celica | 14/2/2025 | Activo |
| 33 | | Quilanga | 8/1/2025 | Activo |
| 34 | | Sozoranga | 1/3/2025 | Activo |
| 35 | | Zapotillo | 1/3/2025 | Activo |
| 36 | | Puyango | 1/3/2025 | Activo |
| 37 | | Baba | 28/2/2025 | Activo |
| 38 | | Puebloviejo | 24/2/2025 | Activo |
| 39 | | Quevedo | 20/2/2025 | Activo |
| 40 | | Babahoyo | 28/2/2025 | Activo |
| 41 | Los Ríos | Buena Fé | 18/2/2025 | Activo |
| 42 | | Montalvo | 21/2/2025 | Activo |
| 43 | | Valencia | 22/2/2025 | Activo |
| 44 | | Urdaneta | 24/2/2025 | Activo |
| 45 | | Mocache | 6/3/2025 | Activo |
| 46 | | Olmedo | 27/02/2025 | Activo |
| 47 | | Jipijapa | 25/2/2025 | Activo |
| 48 | | Manta | 25/02/2025 | Activo |
| 49 | | Paján | 25/2/2025 | Activo |
| 50 | | Rocafuerte | 23/2/2025 | Activo |
| 51 | | Montecristi | 25/2/2025 | Activo |
| 52 | Manabí | Puerto López | 23/2/2025 | Activo |
| 53 | | Tosagua | 23/2/2025 | Activo |
| 54 | | Portoviejo | 18/2/2025 | Activo |
| 55 | | Bolívar | 17/2/2025 | Activo |
| 56 | | Santa Ana | 17/2/2025 | Activo |
| 57 | | Sucre | 28/2/2025 | Activo |
| 58 | | Junín | 06/02/2025 | Activo |
| 59 | Napo | El Chaco | 20/2/2025 | Activo |
| 60 | Santa Elena | Santa Elena | 21/2/2025 | Activo |
| 61 | | Salinas | 13/2/2025 | Activo |
| 62 | Zamora Chinchipe | Centinela del Cóndor | 9/2/2025 | Activo |
| 63 | | Nangaritza | 7/2/2025 | Activo |

8. Eventos adversos de alto impacto

A continuación, se detalla los eventos adversos de alto impacto que al momento se encuentran activos:

Zona 1

- **Imbabura / Cotacachi / García Moreno/Ingreso a la Cabecera Parroquial de García Moreno.** Debido a las lluvias suscitadas en la tarde del 02/03/2025, se reportó un hundimiento y el colapso de la mesa de la vía de tercer orden quedando parcialmente habilitada, además, se registró la rotura de la tubería del agua de consumo dejando sin agua a la parroquia (restablecido) y por seguridad se suspendió clases en la Unidad Educativa (clases con normalidad). Se continúa con los trabajos para la construcción de un paso peatonal y el fortalecimiento de las bases, al momento la vía se encuentra **parcialmente habilitada**, se realiza mantenimiento a la vía alterna La Z- Loma Negra- Magnolia - García Moreno. Mediante la Resolución Administrativa N°. GADMSAC-A-2025-0013, con fecha 24/02/2025, resuelve en el art. 1, Declarar en Emergencia al cantón Cotacachi en base a los informes entregados de las MTT C.

- 30 metros afectados de la mesa de la vía.
- 100 % de servicio de agua (restablecido).
- 290 familias afectadas indirectamente y 1500 personas.
- 1 bien público afectado (tubería de paso de agua de consumo).

GAD Cantonal Cotacachi realiza el estudio para ejecutar la obra de canalización de aguas lluvias para evitar la erosión hídrica en el sector. GAD Provincial de Imbabura con apoyo del GAD Parroquial García Moreno continúan con los trabajos de rehabilitación, limpieza y mantenimiento de la vía principal y la vía alterna.

Zona 4

- **Manabí/Flavio Alfaro/Flavio Alfaro(Varios Sectores) Quiñones, Tripa de Pollo.** Producto de crecienta de los ríos Quiñones y Tripa de Pollo, el 02/03/2025, se reportó familias damnificadas, asimismo se reportó el fallecimiento de dos personas por la crecienta de los cuerpos hídricos.

- 2 familias damnificadas, (8 personas damnificadas).
- 2 viviendas afectadas.
- 2 personas fallecidas.

UGR GAD Cantonal confirma evento y realiza EVIN. SNGR CZ4 realiza seguimiento al evento.

- **Manabí/Portoviejo/Río Chico/Las Chacras afuera.** Por lluvias presentadas en horas de la tarde del 28/02/2025, se reportó el desbordamiento de la quebrada S/N, provocando en taponamiento del ducto cajón afectando a varias familias con ingreso de agua y lodo.

La familia damnificada perdió los enseres por ingreso de agua y lodo. SNGR CZ4 realizó la apertura del Refugio Temporal UE Carlos Montufar Rosa Zárate.

Mediante Evin emitido por la UGR Cantonal, se actualizan datos de afectación y se registra información de personas albergadas al Alojamiento Temporal, Al momento la quebrada esta con caudal alto, no desbordado.

- 12 familias afectadas, 41 personas afectadas.
- 50 familias 149 personas damnificadas.
- 41 viviendas afectadas.

SNGR-CZ4 realiza entrega de asistencia Humanitaria. UGR GAD Portoviejo continúa los trabajos de levantamiento de EVIN. SNGR CZ4 en coordinación con UGR GAD Cantonal realizaron el traslado de las familias afectadas y damnificadas al Refugio Temporal. GAD Cantonal, Cuerpo de Bomberos Portoviejo y GAD Provincial realizan los trabajos de limpieza de los sectores afectados. Cuerpo de Bomberos brindó apoyo en la evacuación del agua de las viviendas. SNGR CZ4 da seguimiento al evento.

- **Manabí/Tosagua/ Bachillero/ Sector Romeral.** A causa del desbordamiento del río Carrizal el 27/02/2025, ha provocado la inundación en el sector, las viviendas se mantienen inundadas.

- 100 viviendas afectadas (Dato preliminar)
- 100 familias afectadas (400 personas afectadas Dato preliminar)

UGR GAD Cantonal realiza el levantamiento de información, SNGR-CZ4 UMEVA realiza seguimiento al evento.

- **Manabí/Santa Ana/Ayacucho/Centro Ayacucho.** Por lluvias presentadas en horas de la noche del 25/02/2025 el Río Portoviejo presenta incremento de caudal (creciente), y se desbordó causando afectaciones en zonas bajas de la parroquia Ayacucho de Santa Ana, mediante cámaras se puede observar calles inundadas.

Mediante evin emitido por UGR Cantonal se actualizan y registran datos de afectación, al momento no está inundado, el río Portoviejo está con tendencia a disminuir.

- 83 familias, 243 personas afectadas.
- 68 familias, 194 personas damnificadas.
- 25 viviendas afectadas.

Alcalde de Portoviejo en las zonas bajas realizó recorridos. Cuerpo de Bomberos Portoviejo y Santa Ana monitorea constantemente. SNGR-CZ4 UMEVA realiza monitoreo.

- **Manabí/Portoviejo/Crucita/Varios Sectores (Las Gilces, Los Ranchos, La Sequita).** Por lluvias suscitadas la tarde y noche del 25/02/2025 el Río Portoviejo presenta incremento de caudal, presentando desbordamiento, que causó una inundación de varias viviendas, causando afectación y daños de enseres y medios de vida como cultivos, al momento las familias se mantienen en sus viviendas. el río continúa desbordado.

- 30 familia, (personas bajo evaluación)
- 30 viviendas afectadas

SNGR confirma e informa el evento.

- **Manabí/Tosagua/Ángel Pedro Giler (Estantilla)/Varios sectores (La Pastora, El Gramal, Figueroa, Los Pachones, Las Cañitas, La Poza, La Palma)** . Por lluvias suscitadas el 24/02/2025, se produjo el desbordamiento del Río Carrizal, varias viviendas se encuentran con afectación, las familias permanecen en sus viviendas, al momento se encuentra desbordado.

- 226 viviendas afectadas. (Dato preliminar)
- 226 familias afectadas (904 personas afectadas) Dato preliminar)

GAD Cantonal realiza el levantamiento de información, SNGR CZ4 realiza seguimiento al evento.

- **Manabí/Bolívar/Calceta/ Varios Sectores (Betania, Ciudadela Municipal, Inés Moreno, Santa Martha, San Felipe, La Karina, Olga Cobos, Santa Lucía, Divino Niño, Barrio Norte).** Por lluvias suscitadas el 24/02/2025 se produjo el desbordamiento del río Mosca, provocando afectación a varias familias, mismas que se mantienen en sus viviendas y aún siguen inundadas.

Las familias continúan en sus viviendas, en algunos sectores aún se mantienen inundados, el río mosca se encuentra con tendencia a bajar de nivel, el río carrizal se mantiene desbordado en el casco urbano.

- 2203 familias afectadas, (Personas afectadas 8.812) Dato Preliminar
- 2203 viviendas afectadas (Dato preliminar)
- 7 UE afectadas (Ingreso de agua)
- 1 bien Público afectado (Distrito de Educación 13D06 Bolívar - Junín)
- 1 Centro de salud afectado (Centro de Salud Tipo A IESS Calceta)

Entrega de AH por parte de la SNGR CZ4. UGR GAD Cantonal realiza el levantamiento de información. GAD Cantonal realiza el levantamiento de información, SNGR CZ4 realiza seguimiento al evento.

- **Manabí/Portoviejo/Río Chico/Varios sectores (Río Chico, Tomatal, Chacras Adentro, Zapote, Tomatal, Zapote, San Vicente, San Clemente, La Balsita, Santa Martha, Bejuco, Pechiche).** Por lluvias el 24/02/2025 se produjo el desbordamiento del río Río Chico, autoridades cantonales en el sitio realizaron recorridos. Producto del desbordamiento del río se reportaron afectaciones de viviendas y familias afectadas requieren de alojamientos.

Se realiza actualización de afectaciones, asimismo se realiza actualización de familias y personas en el AT, el río se encuentra con tendencia a bajar de nivel.

- 73 familias afectadas (220 personas afectadas) Dato preliminar.
- 54 familias damnificadas, (186 personas damnificadas) Dato preliminar.
- 7 familias albergadas, 23 personas albergadas.
- 127 viviendas afectadas

UGR DEL GAD Cantonal realiza levantamiento de información en los diferentes sitios afectados. GAD Parroquial en los sitios realiza recorridos, coordina acciones para familias que requieren ser evacuadas. Alcalde de Portoviejo en las zonas bajas realizo recorridos. Cuerpo de Bomberos Portoviejo monitorea.

- **Manabí/Portoviejo/Abdón Calderon/ Bijagual, Maconta, San Gabriel, San Vicente.** Por lluvias del 23/02/2025 se suscitó inundación en el sector, provocando afectación a varias familias. UGR GAD Cantonal realizó la apertura de alojamiento temporal en la Iglesia Evangélica Alianza y los sectores aún se encuentran inundados ya que las quebradas Maconta y Bijagual continúan desbordadas ocasionando afectaciones, una vivienda fue arrastrada por las corrientes con personas dentro. Se continúan los trabajos de levantamiento de información.

Las familias afectadas se encuentran en alojamientos temporal, y los sectores aún se encuentran inundados ya que las quebradas Maconta y Bijagual continúan desbordadas ocasionando afectaciones, una vivienda fue arrastrada por las corrientes con personas dentro.

- **1 persona rescatada.**
- **25 familias, 88 personas afectadas y albergadas en A.T**
- **1 vivienda destruida**
- **25 viviendas afectadas.**

Cuerpo de Bomberos en el sitio realizo trabajos de búsqueda y rescate. UGR GAD Portoviejo continúan los trabajos de levantamiento de EVIN. CB brinda apoyo en la evacuación de las familias. SNGR CZ4 da seguimiento al evento.

- **Manabí/Sucre/Charapotó/Varios Sectores (Cañita, San Bartolo, Pasadero)** Por lluvias suscitadas en horas de la tarde del 22/02/2025 se produjo el desbordamiento de la quebrada Cañitas, provocando inundación en el sector. Al momento la quebrada se encuentra normal, la vía actualmente se encuentra parcialmente habilitada.

- **34 familias afectadas 112 personas afectadas.**
- **35 viviendas afectadas**
- **11 familias, 39 personas damnificadas**

UGR GAD Cantonal realiza EVIN, GAD Provincial, GAD Cantonal y Cuerpo de Bomberos Sucre realizaron trabajos de evacuación de agua y lodo de los sectores afectados.

- **Manabí/Puerto López/Puerto López/ Varios Sectores (Mata Palo, Río Plátano, La Colombia, Ayampe, Vuelta Largas, Guale, Manantiales).** Por lluvias presentadas el 22/02/2025, se dio el desbordamiento del Río Ayampe el cual produjo una inundación en los sectores mencionados, varias viviendas se encuentran afectadas, 10 familias fueron evacuadas a familias acogientes, al momento el río continúa desbordado, COE Cantonal se encuentra activo para determinar acciones de atención.

- **143 viviendas afectadas.**
- **143 Familias, personas afectadas, de las cuales 10 familias fueron evacuadas (en fase de evaluación)**

UGR Cantonal informó el evento y realizó levantamiento de información. SNGR CZ4 da seguimiento al evento, gestiona con UGR Cantonal el EVIN.

- **Manabí/Tosagua/Tosagua/Varios sectores (Propicia, San Ramón, Juncal, El Tambo, Casical, Juncal, Clan Salazar).** Por lluvias suscitadas en horas de la noche del 22/02/2025, se produjo el incremento del caudal y desbordamiento de la quebrada Maconta, causando inundación en los sitios mencionados, varias viviendas se encuentran con afectación. Las familias siguen inundadas y permanecen en sus viviendas.

Se realiza actualización de afectaciones, las viviendas continúan inundadas

- **461 viviendas afectadas. (Dato preliminar)**
- **461 familias afectadas (1844 personas afectadas). Dato preliminar.**
- **2 unidades Educativas afectadas.**

UGR GAD Cantonal realiza el levantamiento de información. SNGR CZ4 realiza seguimiento al evento

Zona 5

- **Santa Elena/Santa Elena/Colonche/comunas Palmar y San Marcos.** Por lluvias suscitadas el 06/03/2025, varias viviendas de los sectores en mención resultaron afectadas por el desbordamiento del río Javita, por la magnitud del evento, se activaron dos alojamientos temporales (casas comunales San Marcos y Palmar) para seguridad de las familias afectadas.

Personal de UPREA-SNGR informó que las familias que se encuentran alojadas en la casa comunal de Palmar, serán trasladadas hasta la iglesia, considerando que la infraestructura está calificada como alojamiento temporal. La familia afectada en la comuna San Marcos, fue trasladada a casa de familiar acogiente.

- **15 familias (52 personas afectadas)**
- **15 viviendas afectadas**

UGR cantonal realiza el levantamiento de información. SNGR brinda asesoría técnica para el manejo del alojamiento temporal, además coordina con demás instituciones de estado la intervención de acuerdo a competencias. **Prefectura de Santa Elena** y **GAD municipal** colaboran con personal y logística para atención de la emergencia.

- **Los Ríos/Mocache/Mocache/Hacienda la Virgen - Santa Barbara - La Yuca - San Felipe - San Ignacio - La Victoria - Barrio Lindo- 23 de Agosto - Las Campanas - Barrio Vincas - río Mocache.** Debido a las lluvias suscitadas el 05/03/2025, se reportó desbordamiento del río Mocache, con ingreso a varias viviendas de los sectores antes mencionados, como también afectando a una vía de segundo orden, misma que va desde Mocache hacia Vincas, actualmente el caudal se mantiene desbordado y se recomienda tomar la ruta alterna misma que con dirección a Palenque.

Actualmente el caudal continúa desbordado, la vía de segundo orden habilitada con precaución y las familias se mantienen en las viviendas.

- **30 viviendas afectadas**
- **30 familias afectadas**
- **120 personas afectadas**
- **200 metros lineales afectados**

UGR Mocache se encuentra realizando barrido de la zona afectada.

- **Guayas / Naranjito / Naranjito / Varios Sectores (La Unión, Siempre Vivas, Alegría, Anapoyo, 5 hermanos, Los Amarillos, San Vicente, La Primavera, San Antonio, Jaime Roldós, Nuevo San Elías, Xavier Marcos, Eliecer Pérez, Dignidad Nacional).** Por lluvias suscitadas el 05/03/2025 se reportó el desbordamiento de varios ríos (río Milagro, río Chimbo) y esteros (estero Anapoyo, estero El Hediondo, estero El Toro) lo que ha causado que varias calles y avenidas se acumulen de agua e inunden los sectores en mención, provocando el ingreso de agua a varias viviendas (datos preliminares).

Actualmente las familias continúan en sus viviendas con presencia de agua.

- **viviendas afectadas (ingreso de agua. bajo evaluación)**
- **calles y avenidas inundadas**

GAD Cantonal confirma el evento y se moviliza a realizar el levantamiento de información. SNGR realiza el monitoreo del evento.

- **Los Ríos/Vinces/Antonio Sotomayor/San Isidro – Clariza.** Debido a las lluvias suscitadas en la madrugada del 02/03/2025, se reportó acumulación de aguas lluvias con ingreso a varias viviendas del lugar.

Actualmente las familias continúan en sus viviendas con presencia de agua.

- 29 viviendas afectadas
- 32 familias afectadas
- 118 personas afectadas

UGR Vinces realizó barrido en la zona afectada con levantamiento EVIN el 03/03/2025. MAG se encuentra realizando levantamiento MAAPEA. UMEVA-LOS RÍOS de la SNGR realizó seguimiento del evento.

- **Los Ríos/Buena Fe/San Jacinto de Buena Fe/Coop. 19 de Octubre - 13 de abril - Santa Martha - San Camilo.** Por fuertes lluvias en la noche del 01/03/2025, se reporta acumulación de aguas lluvias que afectaron a las viviendas de los sectores mencionados.

Actualmente ya no se visualiza acumulación de agua en las viviendas, por lo que las familias continúan en sus hogares y no se tiene presencia de lluvias en el cantón.

- 1 persona fallecida (ahogamiento)
- 1 persona herida
- 31 familia afectadas (123 personas)
- 31 viviendas afectadas

UGR Buena Fe realizó verificación de novedades. SNGR realizó barrido con puntos focales para seguimiento del evento.

- **Los Ríos/Baba/Baba, Cabecera Cantonal/rcto. Jobo 1 - rct. Jobo 2 - rcto. Semira 1 - rcto. Semira 2.** Por fuertes lluvias en la noche del 26/02/2025, se reportó acumulación de aguas lluvias, en los recintos mencionados, afectando a varias familias del lugar.

Actualmente las familias continúan en sus viviendas con presencia de agua.

- 79 viviendas afectadas
- 79 familias afectadas
- 196 personas afectadas

Alcaldesa de Baba mediante activación del COE Cantonal resuelve declarar en emergencia el Cantón el 28/02/2025, por los eventos suscitados por la época lluviosa, adicional a ello UGR facilitó el documento EVIN el 03/03/2025.

- **Los Ríos/ Babahoyo/Pimocha/rcto. Puerto de Luna - rcto. La Delia - Estero La Julia.** Por lluvias del 26/02/2025, se reportó desbordamiento del estero La Julia, en donde varias viviendas se vieron afectadas.

Actualmente el caudal del estero La Julia continúa desbordado y las familias se mantienen en sus viviendas.

- 800 personas afectadas.
- 200 familias afectadas.
- 200 viviendas afectadas.
- Bien privado afectado (Iglesia - Casa de Oración "Redimidos por la Sangre del Cordero)
- 2 ha. de cultivos con afectación parcial (Cacao)
- 1 productor con cultivos afectados

MAG facilitó matriz MAAPEA el 03/03/2025. SNGR en horas de la mañana realizaron entrega de asistencia humanitaria en compañía del GAD Babahoyo y Jefe Político de Babahoyo en rcto. La Delia. Prefecto de Los Ríos asistió al sitio con la Unidad móvil de salud para atención médica y colaboró con la entrega de asistencia Humanitaria entregada por la SNGR. CTE con PPNN brindaron seguridad en el sitio. UMEVA-LOS RÍOS realizó barrido con puntos focales para seguimiento del evento.

- **Santa Elena/Santa Elena/Colonche/comuna Palmar.** Debido a las fuertes precipitaciones del 26/02/2025, varias viviendas del Barrio Santa María se encuentran inundadas.

- 30 viviendas afectadas (Datos preliminares)
- 30 familias afectadas (datos preliminares)

UGR del cantón Santa Elena se encuentra en sitio levantando información, para proceder con ayuda.

- **Santa Elena/Santa Elena/San José de Ancón/comuna Prosperidad.** Debido a lluvias del 25/02/2025, se desbordó el río Tambo, el caudal continúa desbordado y las familias se mantienen en las viviendas.

- 25 viviendas afectadas (Datos preliminares)
- 25 familias afectadas (datos preliminares)

Personal de la SNGR se encuentra en sitio conjuntamente con la UGR del cantón Santa Elena levantando información. Personal de Ambiente del GADMSE realizó un recorrido para evaluar la situación de emergencia, COE Parroquial de San José de Ancón se reunió con personal de UGR Santa Elena y SNGR para proceder a activar el Alojamiento Temporal Casa Comunal Prosperidad. EMASA realizó fumigación del Alojamiento Temporal, Cuerpo de bomberos de Santa Elena, MSP, CONADIS continúan con trabajos en territorio de traslado de las familias que acepten trasladarse al alojamiento temporal y brindar ayuda con asistencia humanitaria.

- **Los Ríos/Pueblo Viejo/San Juan/Cristo del Consuelo - Juana de Oro - La María 1 - rcto. La Pitaya.** Por lluvias suscitadas el 24/02/2025, se reportó acumulación de aguas lluvias con ingreso a varias viviendas de los sectores antes mencionados. Mediante visita en el sitio, se reporta que actualmente existe presencia leve de agua en las viviendas y las familias afectadas se mantienen en sus hogares.

- 388 personas afectadas
- 107 familias afectadas
- 107 viviendas afectadas

UGR Pueblo Viejo en compañía de SNGR realizaron levantamiento EVIN en la zona afectada el 26/02/2025 y verificación de novedades el 27/02/2025.

UMEVA-LOS RÍOS realizó seguimiento del evento

- **Guayas /Balzar/ Cabecera Cantonal/Varios sectores. Rct. San Pableno , Rct. San Juan y Rct. Boca de Pucó, San Juan, San Isidro, Voluntad de Dios, La modelo, La Trampa, La OZ.** causa de las lluvias registradas la noche del 23/02/2025, y madrugada del 24/02/2025 se produjo el desbordamiento de los Río Puca , Río Pucon y Río Chicompe, el cual afectó a varias viviendas con el ingreso de agua.
 - **400 viviendas afectadas (Datos preliminares)**
 - **400 familias afectadas (datos preliminares)**GAD Cantonal continúa realizando el levantamiento de información
- **Guayas / Alfredo Baquerizo Moreno (Jujan) / Alfredo Baquerizo Moreno (Jujan), Cabecera Cantonal / Varios Sectores (Niguito, La Palma, El Pechiche, Junco, Potrerillo, Jujan Norte, San Zoilo, Miguel Yunez, Lotización Dolores, Gruta de la Virgen, 13 de Noviembre, Primero de Mayo, Quinta Victoria).** A causa de las lluvias registradas la madrugada del 25/02/2025 se produjo el desbordamiento del río Jujan y el estero Ñauza, se reportan varios sectores inundados y varias viviendas afectadas con ingreso de agua
GAD Cantonal, mediante EVIN indica que las familias permanecen en sus inmuebles, El río Jujan continúa desbordado, y el estero Ñauza con tendencia aumentar el caudal. Al momento no se registran lluvias en el cantón.
 - **780 viviendas afectadas**
 - **780 familias, 2180 personas afectadas**
 - **calles y avenidas inundadas**GAD Cantonal realizó el respectivo levantamiento de información. Umeva Guayas realiza el monitoreo del evento.
- **Guayas / Palestina / Palestina, Cabecera Cantonal / Varios Sectores (Recinto La Corona y Cristo del Consuelo).** Debido a las precipitaciones el 23/02/2025 se produjo el desbordamiento del río Pula, ocasionando inundación y afectando al sector antes mencionado, se reportan viviendas afectadas con el ingreso de agua. El sector se encuentra incomunicado.
GAD Cantonal, mediante EVIN indicó que las familias afectadas se encuentran en sus inmuebles. Al momento el río Pula se encuentra con tendencia a disminuir su caudal.
 - **263 viviendas afectadas**
 - **263 familias, 526 personas afectadas**GAD Cantonal seguirá realizando levantamiento de información. Prefectura de Guayas realizó la entrega de asistencia humanitaria a las familias afectadas. SNGR realiza el monitoreo del evento.
- **Guayas / Lomas de Sargentillo / Lomas de Sargentillo, Cabecera Cantonal / Varios Sectores (Recinto el Príncipe y Caña Brava).** Debido a las precipitaciones que se registró la noche del 22/02/2025 y madrugada del 23/02/2025 se reportó viviendas afectadas con el ingreso de agua.
 - **25 familias, 97 personas afectadas**
 - **25 viviendas afectadas**GAD Cantonal realizó el respectivo levantamiento de información, SNGR realiza el monitoreo del evento.
- **Guayas / Naranja/ Santa Rosa De Flandes/ Rcto. Nuevo Porvenir** A causa de las lluvias registradas la noche del 21/02/2025 y madrugada del 22/02/2025 se reportaron varios sectores inundados, dichos sectores no tienen desfogaje de aguas lluvias. GAD Cantonal, mediante EVIN indica que las familias permanecen en sus inmuebles.
 - **19 viviendas afectadas (acumulación de agua)**
 - **19 familias afectadas, 65 personas afectadas**
 - **12 hectáreas de cacao (cultivos afectados)**
 - **14 hectáreas de Cultivos de cacao Destruídos**GAD Cantonal realizó el respectivo levantamiento de información, SNGR realiza el monitoreo del evento.
- **Guayas / Playas / General Villamil (Playas) / Varios Sectores (Barrios: Altamira, Chacra Linda, La Bota, Tiwinza , Aguas Verdes, la Quebradita).** A causa de las lluvias registradas la noche del 22/02/2025 y madrugada del 23/02/2025 se produjo el desbordamiento del río Arenas, se reportaron varios sectores inundados y varias viviendas afectadas con el ingreso de agua. GAD Cantonal, mediante EVIN, indica que las familias afectadas permanecen en sus inmuebles. Al momento el río Arenas se encuentra con tendencia a disminuir su caudal.
 - **54 viviendas afectadas**
 - **54 familias, 108 personas afectadas**
 - **Calles y avenidas inundadas**GAD Cantonal sigue realizando el respectivo levantamiento de información. UMEVA Guayas realiza el monitoreo del evento.
- **Guayas / Durán / El Recreo / Varios Sectores (Los Ficus, Jesús del Gran Poder, Una Sola Fuerza)** A causa de las lluvias del 22/02/2025, se reportaron varios sectores inundados y varias viviendas afectadas con el ingreso de agua. GAD Cantonal indica que las familias afectadas permanecen en sus inmuebles.
 - **22 viviendas afectadas**
 - **22 familias, 55 personas afectadas**GAD Cantonal realizó la entrega de asistencia humanitaria y sigue realizando el respectivo levantamiento de información en varios sectores y coordinó con Durán Limpio y OOPP para las respectivas limpiezas de los sumideros.
- **Guayas / Daule / Laurel / Recinto Los Quemados - Cooperativa Rivas.** Debido a las precipitaciones que se registró la noche del 20/02/2025 y madrugada del 21/02/2025 al momento, preliminarmente se reportan viviendas afectadas con el ingreso de agua.
Mediante EVIN, Técnico de GAD Cantonal indica que las familias afectadas permanecen en sus inmuebles. El sector sigue inundado.
 - **22 viviendas afectadas**
 - **22 familias, 56 personas afectadas**
 - **calles y avenidas inundadas**GAD Cantonal en coordinación con MIES realizó el respectivo levantamiento de información. SNGR realiza el monitoreo del evento.

Zona 7

- **El Oro/Zaruma/Abañin/Varios Sectores (Algodonal, Abañin, Lacay, Naranja Loma y Liyo).** Por lluvias el 03/03/2025, se registró el desbordamiento de 6 quebrada S/N mismo que afectaron las tuberías de las quebradas, provocando un aluvión en la vía de tercer orden y pérdida de mesa vial que obstaculizó totalmente desde Uzhcurrumi hacia Abañin, asimismo los sectores de Lacay, Naranja Loma y Liyo se encuentran incomunicados.

La vía desde Uzhcurrumi hacia Abañin se encuentra **parcialmente habilitada** solo para camionetas 4X4, debido al material causado por el aluvión. Adicional se registran 6 viviendas en riesgo, donde las familias permanecen en sus viviendas. Al momento los sectores Lacay, Naranja Loma y Liyo continúan incomunicados. En relación a las 6 quebradas se encuentran en su cauce normal.

- **120 metros lineales afectados.**

Presidente del GAD Parroquial confirmó el evento. Comunidad de Abañin realizó trabajos de limpieza de la vía dejando parcialmente habilitada. SNGR coordina con Obras Públicas (OOPP) del GAD Provincial para los trabajos de limpieza y habilitación de la vía y con GAD Cantonal para el levantamiento de información.

- **El Oro/Piñas/Capiro/Centro Parroquial.** Por lluvias fuertes suscitadas en la noche del 04/03/2025, se registró el desbordamiento de una quebrada S/N, provocando un aluvión en el centro parroquial, trayendo consigo agua y palizada.

Se actualizan cifras en las estadísticas de afectaciones. La quebrada se encuentra dentro de su cauce, además se logró habilitar la vías de la cabecera parroquial.

- **50 familias de 200 personas afectadas (las cuales evacuaron hacia el GAD Parroquial y a familias acogientes.)**
- **50 viviendas afectadas por ingreso de agua y lodo.**
- **100% afectación servicio agua potable (Conchicola, Amarillos, Guayacanes, Guerras y Tinajas, donde 1200 personas son afectados indirectamente).**
- **80 % afectación servicio de energía eléctrica.**
- **100% de telecomunicaciones afectados**
- **1 unidad educativa afectada (Sebastián de Benalcazar)**
- **1 bien privado afectado (1 vehículo)**
- **800 metros de vías afectada (habilitado)**

Coordinador Zonal 7 y equipo técnico de Matriz del SNGR, realizaron recorrido y evaluación inicial de necesidades en presencia de **Alcaldesa, Cuerpo de Bomberos de Piñas, Tnte. Político, Pdte. del GAD Parroquial de Capiro y Policía Nacional**, quien brindó seguridad. SNGR coordina con **MAG** por posibles afectaciones agrícolas y ganaderas, con el objetivo de gestionar ayuda a los productores y con **MSP** para dotación de medicamentos y atención prehospitalaria a personas, que lo requieran. **OOPP DEL GAD Piñas y Provincial** realizaron conjuntamente labores de limpieza dentro de la cabecera parroquial.

- **El Oro/Santa Rosa/Varias Parroquias (Santa Rosa, cabecera cantonal y Nuevo Santa Rosa) /Varios sectores (Primero de Enero, Los Helechos, Fausro Ramon Coronel, Cristo del Consuelo, Miguel Concha Alvarez, Cda. Santa Rosa, La Libertad, 10 de agosto, Jose María Ollague, 24 de mayo).** Debido a las fuertes lluvias del 03/03/2025 se registró el desbordamiento del canal 10 de agosto y del río Santa Rosa, ocasionando el ingreso de agua y lodo a varias viviendas.

El nivel del agua habido considerablemente en los distintos sectores del cantón. Las cifras de afectaciones se mantienen.

- **Parroquia/Nuevo Santa Rosa**
 - **En proceso de levantamiento de información.**
- **Parroquia/Santa Rosa, cabecera cantonal.**
 - **1 persona herida (atendida por CB Santa Rosa y se encuentra estable)**
 - **350 viviendas afectadas por ingreso de agua y lodo.**
 - **350 familias de 1050 personas afectadas.**
 - **10 familias de 32 personas damnificadas. Se detalla a continuación:**
 - Refugio Casa Comunal Cda. Santa Rosa: 6 familias de 17 personas
 - Refugio Comunal Alfonso Grunauer: 1 familia de 1 persona
 - Refugio Comunal Reina del Cisne: 3 familia de 14 personas
 - **Unidad Educativa Abdón Calderón afectada funcionalmente por ingreso de agua en el patio.)**

SNGR conjuntamente con presencia de **Directora de alojamientos temporales y Alcalde del cantón Santa Rosa**, realizaron la entrega de asistencia humanitaria a familias afectadas. Además, se brinda seguimiento a las familias afectadas y damnificadas

- **Loja/Zapotillo/Cazaderos/Varios sectores: Gramadales, Las Vegas y Chaguarhuaico.** Producto a lluvias suscitadas en la madrugada del 01/03/2025, se produjo una inundación en el sector, debido al desbordamiento del río Alamor y la quebrada Gramadales, que afectó la vía de segundo orden, bienes privados y cultivos agrícolas. El 04/03/2025 se reunió el COE Cantonal de Zapotillo.

Vía de segundo orden **cerrada**. El 04/03/2025 por recomendación del COE Cantonal, **se declaró en emergencia la Parroquia Cazaderos**. El caudal del río y la quebrada está dentro del cauce normal.

- **30 metros de longitud aproximadamente (Vía: Cazaderos – Gramadales, Cerrada)**
- **25 hectáreas aproximadamente de maíz destruidos**
- **10 bienes privados destruidos (bombas de succión de agua)**

UGR de Zapotillo realizará el levantamiento de información y daños. **GAD Cantonal, GAD Parroquial de Cazaderos, Jefatura Política Cantonal y Gobernación de Loja** gestionan Asistencia Humanitaria a la SNGR; así mismo ante el **Ministerio de Defensa** la activación de medios aéreos (helicóptero) para traslado de asistencia humanitaria. SNGR coordina la atención del evento y realiza constante monitoreo

- **Loja/Celica/Celica/Celica, vía al Empalme [E68].** Producto a lluvias suscitadas en la madrugada del 01/03/2025, se produjo un deslizamiento que destruyó 1 vivienda en la que adicional funcionaba el negocio familiar. El 01/03/2025 se declaró en emergencia el cantón Celica. Se activó el refugio temporal en el Coliseo Municipal y el Albergue en el Centro de Desarrollo Infantil por época lluviosa.

Vía de primer orden **cerrada**, la vía alterna es: El Empalme – Macará – Saucillo – Pindal – Celica. En el alojamiento temporal en el Coliseo Municipal, ingreso 1 familia conformada por 7 personas

- **2 personas fallecidas.**
- **62 familias afectadas (236 personas)**
- **1 familia damnificada (3 personas)**

- 1 vivienda destruida. (Restaurante ubicado en parte de la vivienda-bien privado destruido)
- 29 viviendas afectadas
- 108 metros de longitud de vía aproximadamente - Vía de primer orden cerrada.

Continúa activo el PMU para coordinar acciones de respuesta de la emergencia. MTOP Loja en apoyo del GAD Provincial y GAD Cantonal de Celica continúan labores de limpieza vial. Ministro de MTOP coordinó en sitio la movilización de recursos para atención de la emergencia. Instituto de Investigación Geológico y Energético (IIGE), realiza inspección técnica en el sector. Gobernación de Loja coordina atención de la emergencia. Cuerpo de Bomberos en apoyo de FFAA realizan labores de recuperación de enseres de la vivienda destruida. UGR Celica continúa realizando el levantamiento de información. COE Cantonal continúa coordinando acciones de respuesta de la emergencia. MSP y Cruz Roja Ecuatoriana establecieron 1 punto de atención médica. PPNN verificó la novedad. SNGR coordinó la atención del evento y realiza constante monitoreo.

- **El Oro/Piñas/Piñas/Varios Sectores (Cdda Daquilema, La Susaya, Cdda El Cisne, Recinto Ferial, San José, 12 de Octubre, 28 De Mayo, Avenida Independencia, Cdda San Roquito, Coronita, San Francisco, Cdda Las Mercedes, Barrio San José, Cdda Jaime Roldós, La Tigresa, 8 Noviembre, Cdda Las Brisas).** Por fuertes lluvias suscitadas la noche del 28/02/2025, se registró el desbordamiento de río San Roque, que provocó un aluvión (ingreso de agua y lodo) que generó, gran impacto a la población, registrando viviendas afectadas, destruidas, vehículos atrapados y 2 personas fallecidas. EL 24/02/2025 el COE Cantonal resuelve mantenerse activo y en sesión permanente y el GAD de Piñas declaró la situación de emergencia mediante RESOLUCIÓN NO. 092-AC-GADM-P-2025. EL 01/03/2025 se instaló el PMU que se encuentra activo en el GAD Municipal de Piñas.

- 2 personas fallecidas. (1 menor y adulto)
- 81 personas con heridas leves (recibieron atención médica)
- 149 familias afectadas (517 personas).
 - 35 familias de 119 personas en la Escuela Fiscomisional San José;
 - 8 familias de 28 personas en refugio temporal Transporgrand S.A;
 - 95 familias de 293 personas permanecen en casas acogientes y
 - 15 familias de 87 personas permanecen en sus viviendas).
- 126 familias damnificadas (434 personas).
 - 39 familias de 120 personas en el Coliseo José Gallardo y
 - 12 familias de 34 personas en albergue "San Vicente de Paul"
- 20 viviendas destruidas
- 85 viviendas afectadas por ingreso de agua y lodo
- 1 centro de salud afectado (Centro de Salud Piñas)
- 1 puente vehicular afectado en sus bases
- 15 bienes privados afectados (3 vehículos y 12 locales)
- 23 bienes públicos afectados (10 postes de tendido eléctrico, 10 luminarias y 3 transformadores)
- 80% porcentaje de afectación en servicio de agua potable.
- 80% servicio de energía eléctrica afectado (restablecido 60%)
- 400 metros de vías afectados (parcialmente habilitadas)

SNGR mantiene seguimiento a las acciones ejecutadas por el GAD y las distintas carteras del estado. Ministerio de Turismo realizó levantamiento de información a los establecimientos turísticos. SNGR en conjunto con IGEPN continúan con el levantamiento de información y datos para la delimitación de las zonas de afectación y zonas susceptibles. Cruz Roja Ecuatoriana continúa realizando el levantamiento de información. GAD Cantonal brinda charlas de buenas convivencias a las familias en los albergues. Presidente de la república, en conjunto con Secretario SNGR, Alcaldesa de Piñas, Gobernador El Oro y representantes de diferentes carteras de estado, realizaron recorridos por los sectores afectados y visitaron a las familias en los alojamientos temporales. SNGR continúa entregando asistencia humanitaria y gestiona bonos de emergencia para las familias y entregando asistencia humanitaria en los alojamientos temporales. Prefectura de El Oro con maquinaria de OOPP, GAD Cantonal y empresa privada, continúan realizando la limpieza de escombros en las vías.

- **El Oro/Piñas /Capiro/Capiro Varios sectores: Vía Conchicola - Los Amarillos, El Duende, Capiro Centro.** Por lluvias el 25/02/2025, se registró un deslizamiento que afectó la vía de tercer orden. Las familias se mantienen sus casas.

- 17 familias, 70 persona afectadas en sus viviendas.
- 17 viviendas afectadas por ingreso de agua y lodo.
- 80 metros de vía (cerrada).

COE Cantonal se mantiene activo y en sesión permanente, SNGR se movilizó al cantón para mantener reunión del COE Cantonal y acciones en el territorio.

Cuerpo de Bomberos de Piñas realiza entrega de agua en varios sectores del casco urbano, Cruz Roja y MIES activaron su equipo EVIN Provincial y se trasladan hacia el cantón para realizar el levantamiento de información.

- **Loja/Calvas/Cariamanga/Cariamanga.** Producto a lluvias suscitadas en días anteriores, se produjo un deslizamiento que afectó el sistema de agua potable. El 27/02/2025 se activó el COE Cantonal y se declara en emergencia al cantón Calvas por época invernal

- 1 bien público afectado (10% del sistema afectado)
- 40% de población afectada por desabastecimiento del líquido vital.

SNGR realizó una inspección técnica y confirmó la novedad, UGR Calvas coordina la atención del evento.

- **El Oro/Piñas/Piñas, Cabecera cantonal/ Varios Sectores: (Sector Sur, Calle Ángel Salvador Ocho, Piedra Blanca, Guayabal, El Bosque).** Por lluvias el 24/02/2025 y madrugada del 25/02/2024, se registró el desbordamiento de la quebrada sin nombre, causando el arrastre de agua y lodo que afectó la vía de tercer orden. UGR GAD Cantonal indicó afectaciones en varias viviendas en donde al momento las familias se mantienen sus casas, adicional informa que existe desabastecimiento de agua en varios sectores por sedimentos en tuberías. Actualmente la quebrada S/N mantiene su caudal normal.

- 21 viviendas afectadas
- 21 familias, 59 personas afectadas.
- 25% porcentaje de agua afectado.

- **50 metros de vía (cerrada).**

COE Cantonal se mantiene activo y en sesión permanente, SNGR se movilizó al cantón para mantener reunión del COE Cantonal y acciones en el territorio. Cuerpo de Bomberos de Piñas realiza entrega de agua en varios sectores del casco urbano, Cruz Roja y MIES activaron su equipo EVIN Provincial y se trasladan hacia el cantón para realizar el levantamiento de información.

- **El Oro/Portovelo/Portovelo/ San José/ Vía Morales - Curtincapa - Salati [E585].** Por lluvias el 24/02/2025, se suscitó un deslizamiento que afecta en su totalidad la vía de segundo orden, además se reporta 2 viviendas afectadas, las familias afectadas permanecen en su vivienda y se niegan a evacuar.
 - **2 familias afectadas (personas afectadas en fase de levantamiento de información)**
 - **2 viviendas afectadas**
 - **500 metros de vía afectada aproximadamente.**

Jefa política y UGR GAD cantonal realizan levantamiento de información, PPNN brinda seguridad al tránsito vehicular.

- **El Oro/Piñas/Varias Parroquias: Piedras, Capiro/Varios Sectores (Cabecera parroquial y Tinajas).** Por lluvias suscitadas el 22/02/2025, se registró inundación en las distintas parroquias del cantón, ocasionando el ingreso de agua a varias viviendas, donde resultaron afectadas familias y se mantienen en sus casas. El COE Cantonal se encuentra en sesión permanente.
Parroquia Piedras/Cabecera Parroquial.
 - **15 viviendas afectadas por ingreso de agua.**
 - **15 familias y 50 personas afectadas.**

Parroquia Capiro/Tinajas.

- **20 viviendas afectadas por ingreso de agua.**
- **20 familias y 65 personas afectadas.**

COE Piñas se reunió, con el objetivo de analizar y gestionar acciones por las emergencias presentadas y se encuentra activo. Alcaldesa del cantón de declaró en situación de emergencia al cantón. SNGR entregará asistencia humanitaria.

- **El Oro/Portovelo/Salati/Ambocas.** Por lluvias suscitadas el 22/02/2025, se registró un deslizamiento en el sitio, ocasionado el ingreso de agua y lodo a varias viviendas.
 - **40 viviendas afectadas por ingreso de agua y lodo.**
 - **40 familias de 115 personas afectadas.**

SNGR con presencia de GAD Provincial, GAD Portovelo entregaron asistencia humanitaria a familias afectadas.

- **El Oro/Portovelo/Salati/Chunchi.** Por lluvias suscitadas el 22/02/2025, se registró inundación de varias viviendas, Las familias afectadas realizan la evacuación del agua de sus viviendas por sus propios medios.
 - **60 familias de 187 personas afectadas.**
 - **60 viviendas afectadas**

SNGR con presencia de GAD Provincial, GAD Portovelo entregaron asistencia humanitaria a familias afectadas, OOPP realizó limpieza de alcantarillas.

- **El Oro/Huaquillas/Huaquillas, cabecera cantonal/Varios Sectores (Cda. El Bosque, Av. la República, Cda. Milton Reyes).** Por lluvias el 22/02/2025, se registró inundación en calles y se reportan varias viviendas con ingreso de agua.
 - **52 viviendas afectadas por ingreso de agua**
 - **43 familias de 123 personas afectadas (1 familia de 5 personas en alojamiento temporal)**
 - **1 bien público afectado**

SNGR, alcalde Larry Vite y UGR cantonal, realizaron recorrido para evaluar daños en los sectores afectados, Obras Públicas del GAD Cantonal, realizó la limpieza de alcantarillas con maquinaria pesada y continuará trabajando en la reparación de la alcantarilla colapsada.

- **Loja/Saraguro/Saraguro/Varios sectores (Bura y Gera).** Producto a lluvias suscitadas el 20/02/2025, se produjeron varios deslizamientos de tierra que afectan las bases de viviendas y obstaculizan parcialmente la vía de segundo orden. Las familias afectadas continúan habitando las viviendas. El 20/02/2025 se activó el COE Cantonal de Saraguro. El 20/02/2025 se declaró en emergencia el cantón Saraguro. El 20/02/2025 se activó el COE Cantonal de Saraguro y se declaró en emergencia el cantón.

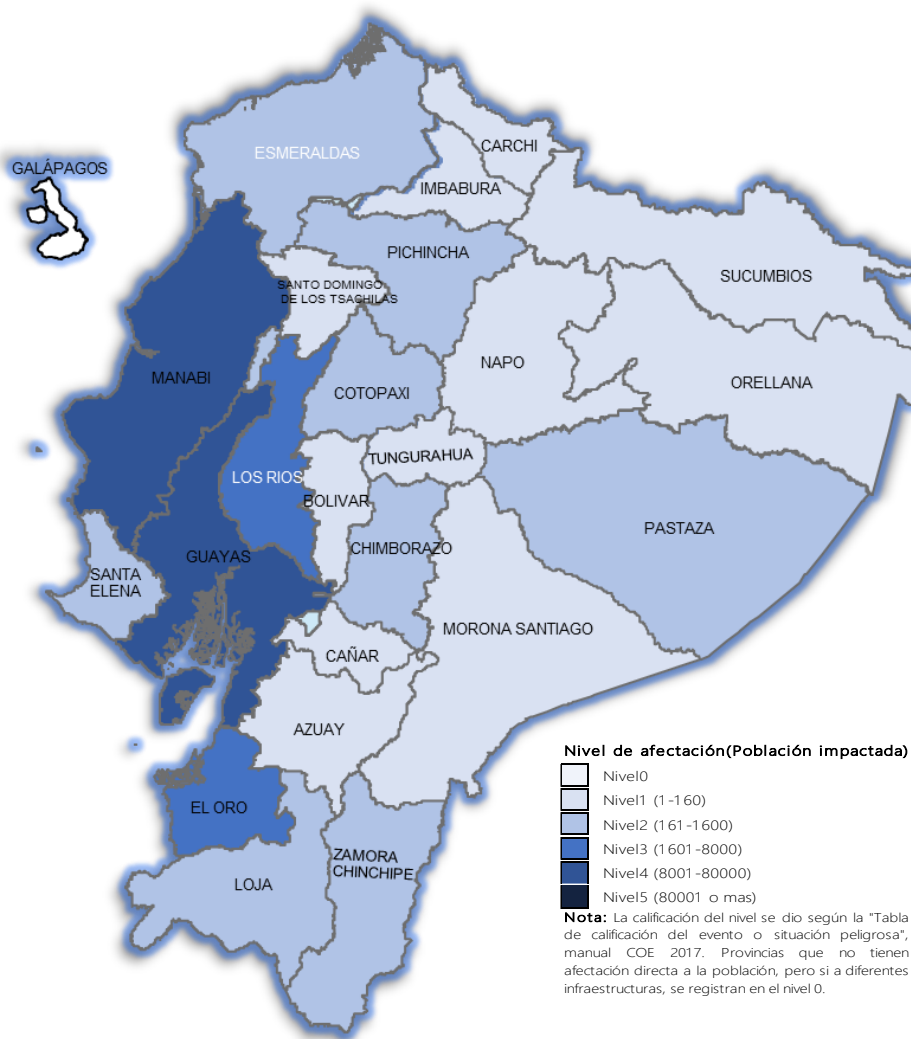
El sistema de Agua Potable ha sido restablecido en su totalidad, adicional parte del cementerio del sector Manú se deslizó producto de las lluvias suscitadas.

- **02 familias afectadas conformadas por 4 personas.**
- **01 bien público afectado (Cementerio del sector de Manú)**
- **02 viviendas afectadas.**
- **Vía de segundo orden parcialmente habilitada (tramo Saraguro - Manu)**
- **70% Colapso parcial del Sistema de Agua Potable**

Gobierno Cantonal de Saraguro realizó los trabajos de reparación del Sistema de Agua Potable y trabajos de limpieza en la vía. UGR Saraguro confirmó la novedad y continúa realizando levantamiento de información y daños. MTOP coordina la movilización de recursos para realizar los trabajos de limpieza vial.

-SNGR coordinó la atención del evento y realiza constante monitoreo.

15 Mapa de Afectación por Lluvias



SitRep generado por la Dirección de Monitoreo de Eventos Adversos de la Secretaría Nacional de Gestión de Riesgos.

SitRep elaborado por:

Nombre: Víctor Sánchez - Analista de Monitoreo de Eventos Adversos
Corre electrónico: victor.sanchez@gestionderiesgos.gob.ec
Teléfono: 042593500 ext. 1603

SitRep aprobado por:

Nombre: Mariana Quispillo M. - Directora de Monitoreo de Eventos Adversos
Corre electrónico: director.monitoreo@gestionderiesgos.gob.ec
Teléfono: 042593500 ext. 1631

Para ser agregado o removido de esta lista de SitRep, por favor envíe un correo electrónico a sala.nacional@gestionderiesgos.gob.ec
Para más información, visite nuestro sitio Web: <https://www.gestionderiesgos.gob.ec/informes-de-situacion-actual-por-eventos-adversos-ecuador/>