

SitRep No. 50 – Lluvias, del 01 de enero de 2025 a la fecha

INFORME DE SITUACIÓN NACIONAL

Este Informe cubre el período desde el 01/01/2025 hasta el 07/03/2025- 17h00
El próximo SITREP será emitido cuando se genere información relevante.

1. Puntos importantes

- Desde el 1 de enero de 2025 hasta la presente fecha se han registrado 1.350 eventos adversos por lluvias afectando a 23 provincias, 182 cantones y 544 parroquias, siendo los más recurrentes los siguientes: deslizamientos (43,78%), inundaciones (36,52%), socavamiento (5,48%), colapso estructural (5,41%), vendaval (3,41%) y aluvión (2,89%) entre los principales.
- Durante este periodo, las provincias con mayor impacto a la población son: Manabí, Guayas, Los Ríos, El Oro, Esmeraldas, Chimborazo, Loja, Cotopaxi y Santa Elena.
- Mediante RESOLUCIÓN Nro. SNGR- 046-2025, emitida por la Secretaría Nacional de Gestión de Riesgos se resolvió acoger el Informe Técnico No. SGR-SGIAR-2025-001, por lo que se Declara:
 - ALERTA ROJA, a fin de precautelar mayores afectaciones causadas a raíz del aumento de precipitaciones y deslizamientos de tierra en las provincias: El Oro, Esmeraldas, Guayas, Manabí, Los Ríos, Santa Elena.
 - ALERTA NARANJA, por las razones antes expuestas, a las provincias: Azuay, Bolívar, Chimborazo, Cotopaxi, Loja, Santo Domingo de los Tsáchilas.
 - ALERTA AMARILLA, en las 12 provincias restantes del Ecuador a fin de precautelar mayores afectaciones causadas a raíz del aumento de precipitaciones y deslizamientos de tierra.
- Mediante RESOLUCIÓN No. SNGR-050-2025, La SNGR resuelve declarar por el plazo de SESENTA (60) DÍAS, la situación de emergencia regional por época lluviosa, debido a la magnitud de los eventos, su alta recurrencia, los impactos generados a las personas, viviendas, servicios básicos esenciales e infraestructura y el impacto de los eventos registrados a la fecha a nivel nacional. Esta declaratoria permitirá movilizar fondos y personal adicional, en las regiones, específicamente en las siguientes provincias: Guayas, Los Ríos, Manabí, El Oro, Esmeraldas, Santa Elena, Loja Y Azuay.
- El 18 de febrero de 2025 se declara el estado de alerta Naranja en la ciudadela Fátima de la ciudad de Portoviejo en un área de 21.9 hectáreas, sustentado en el informe GADMP2025-CGR-INF-005 elaborado por la Dirección de Gestión de Riesgos del gobierno Municipal de Portoviejo.
- El 17 de febrero de 2025 el Gobierno Nacional, a través del Comité de Operaciones de Emergencia (COE) Nacional, ha declarado sesión permanente y ha activado sus mesas técnicas y grupos de trabajo para coordinar acciones frente a la emergencia provocada por la temporada lluviosa.
- Por las lluvias registradas en el presente año se han declarado 29 emergencias locales entre cantones y parroquias. También se declaró el estado de desastre en una parroquia.
- Para coordinar las acciones de respuesta se activaron 13 COE provinciales, así como 73 COE cantonales y 15 COE parroquiales (*Para mayor detalle, revisar las secciones 7 y 8 del presente documento*)

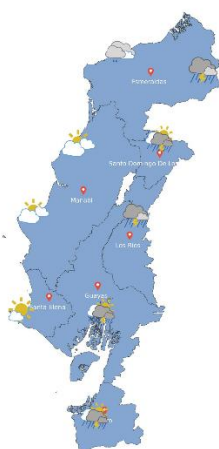
NIVEL DE AFECTACIÓN

4

Calificación realizada con base al Manual del COE 2017

2. Situación Hidrometeorológica actual

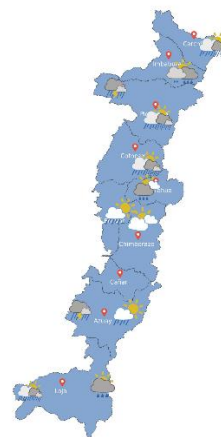
REGIÓN LITORAL



VIERNES, 07 DE MARZO DE 2025

Provincia	Temperatura Máx.	Temperatura Mín.	Mañana	Tarde	Noche
Esmeraldas	30°C	23°C	☁	☁	☁
Santo Domingo de los Tsáchilas	30°C	22°C	☁	☁	☁
Buenos Aires	31°C	23°C	☁	☁	☁
Manabí	30°C	24°C	☁	☁	☁
Guayas	33°C	24°C	☁	☁	☁
El Oro	30°C	25°C	☁	☁	☁
Santa Elena	32°C	23°C	☁	☁	☁

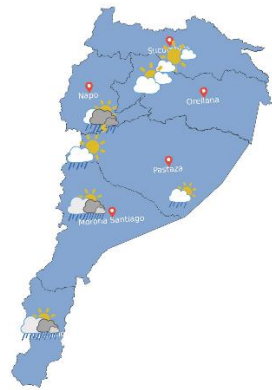
REGIÓN INTERIANDINA



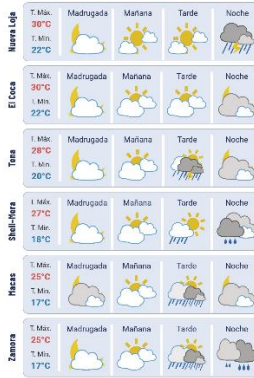
VIERNES, 07 DE MARZO DE 2025

Provincia	Temperatura Máx.	Temperatura Mín.	Mañana	Tarde	Noche
Táchira	18°C	9°C	☁	☁	☁
Baños	22°C	13°C	☁	☁	☁
Quito	23°C	11°C	☁	☁	☁
Latacunga	20°C	9°C	☁	☁	☁
Imbabura	20°C	11°C	☁	☁	☁
Sukumbasi	21°C	9°C	☁	☁	☁
Durán	20°C	10°C	☁	☁	☁
Cuenca	20°C	12°C	☁	☁	☁
Loja	23°C	15°C	☁	☁	☁

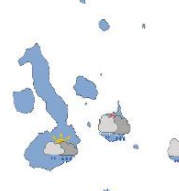
REGIÓN AMAZONICA



VIERNES, 07 DE MARZO DE 2025



REGIÓN INSULAR



VIERNES, 07 DE MARZO DE 2025



Elaborado por: CIA

ICONOGRAFÍA MAPAS



ESTADO DE CUERPOS DE AGUA.

Al momento, se registran **26 cuerpos de agua desbordados**, y **26 cuerpos de agua con tendencia a aumentar de nivel**.

26 cuerpos hídricos desbordados

Nro.	Provincia	Cantón	Parroquia	Sector	Cuerpo Hídrico	Fecha de Novedad	Observaciones
1	Manabí	Portoviejo	12 De Marzo	Varios (Sectores (Mejía Afuera, Saquitopo, Costa Rica, Los Laureles Las Chamizas)	Portoviejo	1/3/2025	Monitoreado por personal de C.B SNGR UMEVA
2	Guayas	Alfredo Baquerizo Moreno (Juján)	Alfredo Baquerizo Moreno (Juján), Cabecera Cantonal	Varios Sectores (Dos Puertas, Dos Bocas, El Achiotte, Convento)	Jujan	25/2/2025	
3	Los Ríos	Babahoyo	Dr. Camilo Ponce	via E-25 Jujan - Babahoyo	Chilintomo	15/2/2025	el caudal se mantiene desbordado con 250 metros lineales afectados y también se tiene reporte de afectaciones en el evento
4	Manabí	Chone	San Antonio	La Playita	Chone	3/3/2025	Monitoreado por personal de C.B SNGR UMEVA
5	Guayas	Salitre (Urbina Jado)	Junquillal	Varios sectores	Pula	4/3/2025	04/03/2025 Técnica de UGR informa que el río se encuentra desbordado
6	Manabí	Portoviejo	Crucita	Varios Sectores (Las Gilces, Los Ranchos, La Sequita)	Rio Portoviejo	26/2/2025	Monitoreado por UGR Cantonal y Cuerpo de Bomberos
7	Los Ríos	Babahoyo	Pimocha	rcto. Puerto Luna	La Julia	26/2/2025	el caudal se mantiene desbordado
8	Pastaza	Arajuno	Curaray	Tzapino	Rio Tzapino	6/3/2025	Debido a las lluvias de la madrugada del 06/03/2025, el río Tzapino aumentó su caudal y se desbordó. Fuente: GAD Parroquial
9	Los Ríos	Baba	Baba, Cabecera Cantonal	Rcto. Versalle	Junquillo	4/3/2025	el caudal se encuentra desbordado,
10	Guayas	Samborondón	Samborondón	Recinto Paula León	Vinces	3/3/2025	03/03/2025 CB Samborondón reporta que el río Vinces se encuentra desbordado
11	Los Ríos	Quevedo	San Camilo	El Recreo 1	Quevedo	11/2/2025	se reportó el desbordamiento del caudal,
12	Guayas	Salitre (Urbina Jado)	El Salitre (Las Ramas), Cabecera Cantonal	Varios sectores	Salitre	4/3/2025	04/03/2025 Técnica de UGR informa que el río se encuentra desbordado
13	Los Ríos	Mocache	Mocache, Cabecera Cantonal	Hacienda La Virgen	Mocache	5/3/2025	el caudal se mantiene desbordado,
14	Guayas	Pedro Carbo	Pedro Carbo, Cabecera Cantonal	Varios Sectores	Villao	5/3/2025	el río se encuentra desbordado
15	Los Ríos	Babahoyo	Caracol	rcto. Nueva Fortuna	Catarama	19/2/2025	actualmente el caudal se encuentra desbordado
16	Manabí	Portoviejo	Portoviejo	Las Vegas, Puente Rojo.	Rio Portoviejo	2/3/2025	Monitoreado por UGR Cantonal y C.B
17	Los Ríos	Babahoyo	La Unión	Rcto. La Pineda	Pita	19/2/2025	actualmente el caudal se encuentra desbordado
18	Los Ríos	Babahoyo	Barreiro	coop. Victoria del Pueblo	San Pablo	24/2/2025	el caudal continúa desbordado
19	Los Ríos	Ventanas	Ventanas, Cabecera Cantonal	Los Girasoles	Ventanas	6/3/2025	actualmente el caudal se mantiene desbordado
20	Los Ríos	Palenque	Palenque, Cabecera Cantonal	Palenque	La Reveza	6/3/2025	el caudal se mantiene desbordado
21	Los Ríos	Babahoyo	Pimocha	rcto. La Chorrera	Babahoyo	14/2/2025	actualmente el caudal se encuentra desbordado
22	Manabí	Puerto López	Puerto López, Cabecera Cantonal	Varios Sectores (Mata Palo, Rio Platano, La Colombia, Ayampe, Vuelta Largas, Guale, Manantiales)	Ayampe	5/3/2025	Monitoreado por UGR Cantonal y C.B
23	Los Ríos	Urdaneta	Ricaurte	Santa Clara 1 y 2	Catarama	3/3/2025	el caudal se encuentra desbordado, dejando consigo 10 viviendas de 10 familias con 40 personas afectadas.
24	Los Ríos	Babahoyo	El Salto	Coop. Jorge Yáñez	La Virgen	6/3/2025	el caudal se mantiene desbordado
25	Manabí	Portoviejo	18 De Octubre	Pisloy	Portoviejo	2/3/2025	Monitoreado por UGR Cantonal y C.B
26	Guayas	Salitre (Urbina Jado)	Gral. Vernaza (Dos Esteros)	Varios sectores	Vinces	4/3/2025	el río se encuentra desbordado

26 cuerpos Hídricos con tendencia a subir de nivel

Nro.	Provincia	Cantón	Parroquia	Sector	Cuerpo Hídrico	Fecha de Novedad	Observaciones
27	Los Ríos	Buena Fé	Patricia Pilar	Puente Baba	Baba	11/2/2025	el caudal se encuentra con tendencia a disminuir de nivel y hasta el momento no se registra afectaciones.
28	Los Ríos	Urdaneta	Ricaurte	rcto. La Victoria	Salampe	11/2/2025	el caudal se encuentra con tendencia a aumentar de nivel y no se registra afectaciones.
29	Los Ríos	Vinces	Vinces, Cabecera Cantonal	Vinces	Vinces	17/2/2025	el caudal se encuentra con tendencia a aumentar de nivel y no se registra afectaciones.
30	Guayas	Salitre (Urbina Jado)	Gral. Vernaza (Dos Esteros)	Recinto La Menaída	Vinces	2/3/2025	
31	Guayas	Samborondón	Tarifa	Varios Sectores	Los Tintos	19/2/2025	
32	Pastaza	Mera	Shell	Shell	Río Pindo	7/3/2025	Debido a las lluvias de la tarde del 07/03/2025, el río Pindo aumentó su caudal.

Nro.	Provincia	Cantón	Parroquia	Sector	Cuerpo Hidrico	Fecha de Novedad	Observaciones
33	Guayas	Balzar	Balzar, Cabecera Cantonal	Varios Sectores	Chicompe	25/2/2025	rio se encuentra con tendencia a aumentar su caudal
34	Pastaza	Pastaza	Fátima	Fátima	Río Puyo	7/3/2025	el río Puyo aumentó su caudal.
35	Guayas	Balzar	Balzar, Cabecera Cantonal	Varios Sectores	Pucon	25/2/2025	el río se encuentra con tendencia a aumentar su caudal
36	Guayas	Samborondón	Samborondón, Cabecera Cantonal	Varios Sectores	Babahoyo	19/2/2025	
37	Guayas	Simón Bolívar	Simón Bolívar, Cabecera Cantonal	varios sectores	Los Amarillos	11/2/2025	el río Los Amarillos se encuentra con tendencia a aumentar su caudal
38	Manabí	Rocafuerte	Rocafuerte, Cabecera Cantonal	Varios Sectores	Río Portoviejo	2/3/2025	Monitoreado por UGR Cantonal y C.B
39	Manabí	Tosagua	Bachillero	Romeral	Carrizal	2/3/2025	Monitoreado por UGR Cantonal y C.B
40	Guayas	Alfredo Baquerizo Moreno (Juján)	Alfredo Baquerizo Moreno (Juján), Cabecera Cantonal	Varios Sectores (Dos Puertas, Dos Bocas, El Achiate, Convento)	Ñauza	25/2/2025	el río se encuentra con tendencia a aumentar su caudal
41	Guayas	Naranjal	San Carlos	Cabecera Parroquial	Norkay	18/2/2025	el río Norkay se encuentra con tendencia a aumentar su caudal
42	Los Ríos	Valencia	Valencia, Cabecera Cantonal	Rcto. San Francisco	Chipe	5/3/2025	el caudal se encuentra con tendencia a aumentar de nivel,
43	Los Ríos	Babahoyo	Caracol	rcto. Las Garzas	Caracol	17/2/2025	el caudal se encuentra con tendencia a disminuir y hasta el momento no se registra afectaciones.
44	Los Ríos	Baba	Baba, Cabecera Cantonal	Rcto. San Antonio	El Arenal	17/2/2025	el caudal se encuentra en aumento y hasta el momento no se registra afectaciones.
45	Guayas	Balzar	Balzar, Cabecera Cantonal	Varios Sectores (Recinto San Pableno, Recinto San Juan y Recinto Boca de Pucón)	Puca	24/2/2025	el río se encuentra con tendencia a aumentar su caudal
46	Los Ríos	Vinces	Antonio Sotomayor (Cab. en Playas de Vinces)	Rcto. California	Junquillo	13/2/2025	el caudal se encuentra con tendencia a aumentar de nivel y hasta el momento no se registra afectaciones.
47	Los Ríos	Urdaneta	Ricaurte	rcto. Roblecito	Pijullo	11/2/2025	el caudal se encuentra con tendencia a disminuir a aumentar de nivel, hasta el momento no se registran afectaciones
48	Los Ríos	Buena Fe	San Jacinto de Buena Fé, Cabecera Cantonal	Pto. Bajaña	Pto. Bajaña	11/2/2025	el caudal se encuentra en aumento y hasta el momento no se registra afectaciones.
49	Guayas	Samborondón	Tarifa	Recinto Alpina	Alpina	20/2/2025	el estero Alpina se encuentra con tendencia a aumentar su caudal
50	Guayas	Naranjal	Taura	Recinto Cascajal	Taura	13/2/2025	el río Taura se encuentra con tendencia a aumentar su caudal
51	Guayas	Simón Bolívar	Simón Bolívar, Cabecera Cantonal	Recinto las Delicias	Chilintomo	11/2/2025	el río Chilintomo se encuentra con tendencia a aumentar su caudal
52	Chimborazo	Chunchi	Chunchi	Chunchi	Chaulabamba	18/2/2025	Socavamiento al puente que une la comunidad de Chaulabamba con Chunchi.



















3. Eventos Adversos y Afectaciones - Resumen.

Desde el 01 de enero del 2025 a la fecha, por lluvias se han registrado un total de 1.350 eventos adversos, distribuidos de la siguiente manera:

No.	Provincia	Deslizamiento	Inundación	Colapso Estructural	Socavamiento	Vendaval	Aluvión	Hundimiento	Granizada	Tormenta Eléctrica	Total
1	Guayas	2	142	15	10	7	0	0	0	0	176
2	El Oro	77	47	8	10	0	6	5	0	2	155
3	Manabí	26	92	3	1	10	7	0	0	0	139
4	Loja	94	10	4	6	0	5	3	0	0	122
5	Pichincha	83	19	8	1	1	0	4	0	2	118
6	Azuay	81	21	7	6	0	0	0	2	0	117
7	Los Ríos	3	63	8	9	11	0	0	0	0	94
8	Bolívar	48	6	2	3	0	3	0	0	0	62
9	Esmeraldas	14	25	3	8	0	0	3	0	0	53
10	Imbabura	40	3	2	2	3	1	2	0	0	53
11	Chimborazo	23	7	0	3	0	12	2	0	0	47
12	Santa Elena	2	20	8	3	0	0	0	0	0	33
13	Cotopaxi	14	7	1	3	1	0	2	2	0	30
14	Morona Santiago	16	5	0	3	4	1	0	0	0	29
15	Cañar	13	7	1	0	0	0	0	0	0	21
16	Santo Domingo De Los Tsáchilas	8	3	2	2	5	0	0	0	0	20
17	Carchí	17	1	1	0	0	0	0	0	0	19
18	Tungurahua	13	1	0	0	0	0	4	0	0	18
19	Zamora Chinchipe	9	6	0	0	0	1	0	0	0	16
20	Pastaza	4	5	1	0	1	1	0	0	0	12
21	Napo	4	1	0	1	3	2	0	0	0	11
22	Sucumbios	0	2	0	1	0	0	1	0	0	4
23	Orellana	0	0	0	1	0	0	0	0	0	1
	Total	591	493	74	73	46	39	26	4	4	1.350

Fuente: Unidades de Monitoreo SNGR - Instituciones del SNDGIRD. 07/03/2025 - 17:00

Por los eventos detallados en la tabla anterior, se han registrado las siguientes afectaciones:

Afectación a Personas:					
	Personas Fallecidas:	16		Heridos:	91
	Personas afectadas:	81.461		Personas damnificadas:	3.150
	Familias afectadas:	22.556		Familias damnificadas:	1.034
Afectación a Viviendas:					
	Viviendas afectadas:	21.643		Viviendas destruidas:	105
Afectación a servicios básicos esenciales e infraestructura:					
Vías afectadas (kilómetros)			Bienes Privados		
	Primer Orden:	9,19		Bienes privados afectados:	138
	Segundo Orden:	8,04			
	Tercer Orden:	15,90		Bienes privados destruidos:	22
	Total Vías afectadas (kilómetros):	33,13			
Bienes públicos			Puentes		
	Bienes públicos afectados:	87		Puentes afectados:	14
	Bienes públicos destruidos:	19		Puentes destruidos:	5
Infraestructura Educativa					
	Unidades Educativas afectados:	61		Unidades Educativas con daño funcional	491
Afectación a medios de vida:					
	Ha. Cultivo Afectados	957,66		Animales afectados	45.267
	Ha. Cultivo Perdidos	1.136,43		Animales Muertos	45.968

Fuente: Unidades de Monitoreo SNGR - Instituciones del SNDGIRD. 07/03/2025 - 17:00

Nota aclaratoria: Toda la información de cifras mostradas en el presente Informe, está sujeta a variación en virtud del levantamiento continuo de información.

4. Detalle de afectaciones por provincias

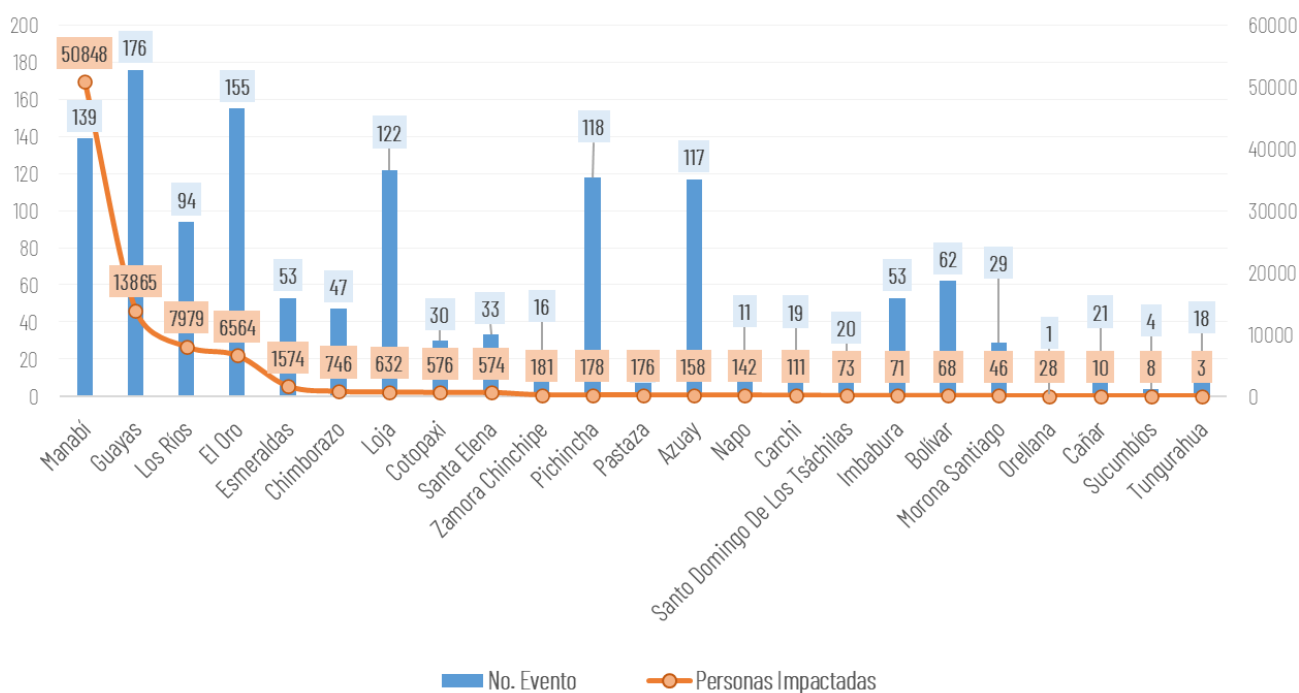
La provincia con mayor impacto a la población es **Manabí** con **50.848** personas impactadas con **139** eventos, seguido de **Guayas** con **13.865** personas impactadas y **176** eventos.

No.	Provincia	No. Evento	Fallecidos	Heridos	Personas Impactadas	Personas afectadas	Familias afectadas	Personas Damnificadas	Familias Damnificadas	Viviendas Afectadas	Viviendas Destruídas	Centros De Salud Afectados	Puentes Afectados	Puentes Destruídos	Bienes Públicos Afectados	Bienes Públicos Destruídos	Bienes Privados Afectados	Bienes Privados Destruídos	Km Lineales De Vías Afectadas	Ha Cultivo Afectados	Ha Cultivo Perdidos	Animales Afectados	Animales Muertos
1	Manabí	139	6	1	50.848	48.799	12.774	2.049	690	12.832	28	1	0	0	3	0	1	0	1,69	0,00	0,00	0	0
2	Guayas	176	0	0	13.865	13.852	4.297	13	5	4.204	5	6	3	0	3	1	1	0	0,10	82,50	156,50	0	0
3	Los Ríos	94	1	1	7.979	7.963	2.201	16	8	1.904	8	4	1	0	6	2	9	0	1,00	362,00	270,50	0	0
4	El Oro	155	2	83	6.564	5.941	1.910	623	182	1.829	33	1	4	0	28	2	58	1	4,86	1,00	0,20	0	0
5	Esmeraldas	53	0	0	1.574	1.297	375	277	102	333	3	2	0	0	7	1	0	0	0,57	0,00	0,00	0	0
6	Chimborazo	47	0	1	746	746	194	0	0	27	0	5	1	0	1	0	2	0	5,30	14,00	9,00	100	40
7	Loja	122	2	0	632	595	203	37	12	144	12	0	0	1	6	4	7	13	1,91	24,48	31,00	31	80
8	Cotopaxi	30	0	0	576	576	145	0	0	15	0	0	0	1	2	0	10	0	0,50	128,10	596,10	0	0
9	Santa Elena	33	0	0	574	566	148	8	2	143	3	1	2	0	4	0	0	0	0,61	0,00	0,00	0	0
10	Zamora Chinchipe	16	1	0	181	137	37	44	11	35	0	0	0	0	0	0	10	1	0,22	33,00	44,00	45.086	45.797
11	Pichincha	118	1	2	178	173	48	5	2	69	2	0	0	0	3	0	8	0	3,26	0,00	0,00	0	0
12	Pastaza	12	0	0	176	164	44	12	2	3	1	0	0	0	4	0	1	0	0,14	0,00	4,50	0	0
13	Azuay	117	0	3	158	141	38	17	4	27	4	0	1	1	2	2	12	0	3,05	100,00	12,00	0	0
14	Napo	11	0	0	142	124	28	18	5	1	0	0	0	0	1	0	0	0	0,14	3,50	3,30	50	31
15	Carchi	19	0	0	111	106	27	5	1	4	2	0	0	1	3	0	0	0	0,38	1,05	1,05	0	0
16	Santo Domingo De Los Tsáchilas	20	0	0	73	73	27	0	0	27	0	0	0	0	2	0	2	1	0,91	205,00	0,00	0	0
17	Imbabura	53	2	0	71	64	23	7	2	15	1	0	0	0	5	4	1	1	4,51	3,03	3,28	0	20
18	Bolívar	62	0	0	68	57	16	11	4	10	1	0	2	1	6	2	9	4	2,10	0,00	5,00	0	0
19	Morona Santiago	29	0	0	46	39	11	7	1	11	1	0	0	0	1	0	5	0	0,65	0,00	0,00	0	0
20	Orellana	1	0	0	28	28	4	0	0	4	0	0	0	0	0	0	0	0	0,00	0,00	0,00	0	0

No.	Provincia	No. Evento	Impactos														Km Lineales De Vías Afectadas	Ha Cultivo Afectados	Ha Cultivo Perdidos	Animales Afectados	Animales Muertos			
			Fallecidos	Heridos	Personas Impactadas	Personas afectadas	Familias afectadas	Personas Damnificadas	Familias Damnificadas	Viviendas Afectadas	Viviendas Destruídas	Centros De Salud Afectados	Puentes Afectados	Puentes Destruídos	Bienes Públicos Afectados	Bienes Públicos Destruídos						Bienes Privados Afectados	Bienes Privados Destruídos	
21	Cañar	21	0	0	10	10	3	0	0	3	0	1	0	0	0	0	1	1	1	0,45	0,00	0,00	0	0
22	Sucumbios	4	0	0	8	8	2	0	0	2	0	0	0	0	0	0	0	0	0	0,02	0,00	0,00	0	0
23	Tungurahua	18	1	0	3	2	1	1	1	1	1	0	0	0	0	0	1	0	0	0,76	0,00	0,00	0	0
Total		1.350	16	91	84.611	81.461	22.556	3.150	1.034	21.643	105	21	14	5	87	19	138	22	33,13	957,66	1.136,43	45.267	45.968	

Fuente: Unidades de Monitoreo SNGR - Instituciones del SNDGIRD. 07/03/2025 - 17:00

Recurrencia de Eventos vs Personas Impactadas



Nota: * Personas impactadas incluye a personas afectadas y damnificadas.

Fuente: Unidades de Monitoreo SNGR - Instituciones del SNDGIRD. 07/03/2025 - 17:00

A continuación, se detallan los eventos peligrosos que registraron personas fallecidas a causa de lluvias desde el 01 de enero de 2025 a la fecha:

Nro.	Provincia	Cantón	Parroquia	Sector	Evento	Fecha del Evento	No. de fallecidos	Descripción
1	Manabí	Flavio Alfaro	Flavio Alfaro	Quiñonez y Tripa de Pollo	Inundación	02/03/2025	2	Producto de creciente de los ríos quiñones y tripa de pollo se reporta el fallecimiento de dos personas.
2	Loja	Celica	Celica	Celica	Deslizamiento	01/03/2025	2	Producto de las lluvias se produjo un aluvión en el sector provocando el colapso de una vivienda.
3	Los Ríos	Buena Fe	San Jacinto de Buena Fe	Coop. 19 de Octubre, 13 de Abril, Santa Martha, San Camilo	Inundación	01/03/2025	1	Producto de las lluvias se produjo la acumulación de aguas lluvias que afectaron 10 viviendas con 10 familias de 40 personas.
4	El Oro	Piñas	Piñas	Varios sectores (Cdla. Daquilema, La Susaya, Cdla. El Cisne)	Aluvión	28/02/2025	2	Producto de las lluvias se produjo un aluvión en el sector provocando el colapso de una vivienda.
5	Manabí	Portoviejo	Francisco Pacheco	Cdla. Fátima, Calle San Agustín	Deslizamiento	17/02/2025	4	Producto de las lluvias se produjo un deslizamiento en el sector provocando el colapso de una vivienda.
6	Zamora Chinchipe	Zamora Chinchipe	Guayzimi	Las Brisas	Inundación	06/02/2025	1	Debido al desbordamiento del río se produjo el arrastre de 1 persona su deceso.
7	Imbabura	Antonio Ante	San Roque	Barrio San Miguel	Deslizamiento	21/01/2025	2	Se produjo un deslizamiento de tierra donde trabajadores de una empresa contratista realizaban labores de alcantarillado.
8	Tungurahua	Ambato	San Fernando	San Isidro de Tumbaló, vía Aguaján - San Fernando	Deslizamiento	09/01/2025	1	El debilitamiento del talud provocó un deslizamiento que destruyó una vivienda y el fallecimiento de una persona.
9	Pichincha	Quito	Chimbacalle	Juan Borgoñon y Rodrigo de Ocampo	Tormenta eléctrica	07/01/2025	1	Se registró una persona fallecida por caída de rayo debido a una tormenta eléctrica.
Total:							16	

Fuente: Unidades de Monitoreo SNGR - Instituciones del SNDGIRD. 07/03/2025 - 17:00

5. Alojamientos Temporales

Durante este periodo, por lluvias se activaron **21 Alojamientos Temporales activos** y **5 Alojamientos Temporales cerrados**.

- Alojamientos temporales **activos**:

Nro.	Provincia	Cantón	Parroquia	Tipo	Nombre del Alojamiento Temporal	Fecha de Apertura	Familias	Personas
1	El Oro	Huaquillas	Huaquillas	Albergue Temporal	Albergue 8 De Septiembre	3/3/2025	6	24
2	El Oro	Piñas	Piñas / La Matriz	Albergue Temporal	Albergue San Vicente De Paúl	1/3/2025	13	37
3	El Oro	Piñas	Piñas / La Matriz	Albergue Temporal	Coliseo José Gallardo Moscoso	28/2/2025	39	120
4	El Oro	Piñas	Piñas / La Matriz	Albergue Temporal	Escuela Fiscomisional San José	1/3/2025	36	119
5	El Oro	Piñas	Piñas / La Matriz	Refugio Temporal	Compañía De Transporte Pesada Transporgrand S.A	2/3/2025	8	28
6	El Oro	Piñas	San Roque (Ambrosio Maldonado)	Albergue Temporal	Casa Del Peregrino	25/2/2025	1	5
7	El Oro	Santa Rosa	Santa Rosa	Albergue Temporal	Casa Comunal Alfonso Grunauer	3/3/2025	1	1
8	El Oro	Santa Rosa	Santa Rosa	Albergue Temporal	EEB Ciudad De Santa Rosa	3/3/2025	4	12
9	El Oro	Santa Rosa	Santa Rosa	Refugio Temporal	Reina Del Cisne	28/2/2025	16	52
10	Loja	Celica	Celica	Refugio Temporal	Coliseo Municipal	1/3/2025	1	7
11	Loja	Loja	San Pedro De Vilcabamba	Albergue Temporal	Casa Del Adulto Mayor San Pedro De Vilcabamba	2/3/2025	1	4
12	Los Ríos	Babahoyo	Pimocha	Refugio Temporal	Iglesia - Casa De Oración Redimidos Por La Sangre Del Cordero	28/2/2025	17	35
13	Manabí	Portoviejo	Abdón Calderon (San Francisco)	Albergue Temporal	Escuela Emilio Uzcátegui No 171	26/2/2025	18	56
14	Manabí	Portoviejo	Abdón Calderon (San Francisco)	Albergue Temporal	Iglesia Evangélica Alianza Cristiana Misionera El Rodeo	23/2/2025	32	94
15	Manabí	Portoviejo	Alhajuela (Bajo Grande)	Albergue Temporal	Casa Comunal 9 De Mayo Agua Blanca	25/2/2025	22	72
16	Manabí	Portoviejo	Riochico (Rio Chico)	Albergue Temporal	Casa Comunal Chacras Afuera Rio Chico	24/2/2025	9	30
17	Manabí	Portoviejo	Riochico (Rio Chico)	Refugio Temporal	Unidad Educativa Carlos Montufar Rosa Zarate	28/2/2025	11	24
18	Manabí	Sucre	Charapoto	Refugio Temporal	Rt-Man-Sucre-El Blanco	1/3/2025	4	22
19	Manabí	Sucre	Leonidas Plaza Gutiérrez	Refugio Temporal	At-Man-Sucre-Las Delicias.	1/3/2025	9	40
20	Pichincha	Cayambe	Ascázubi	Refugio Temporal	Casa Comunal El Manzano	21/2/2025	2	7
21	Santa Elena	Santa Elena	Colonche	Albergue Temporal	Iglesia Santa Rita De Casia	6/3/2025	16	51
Total							266	840

- Alojamientos temporales **cerrados**:

Nro.	Provincia	Cantón	Parroquia	Tipo	Nombre del Alojamiento Temporal	Fecha de Cierre	Fecha de Cierre	Familias que ingresaron	Personas que ingresaron
1	Bolívar	San Miguel	Balsapamba	Refugio Temporal	Casa Comunal Chaupiyacu	15/2/2025	21/2/2025	1	5
2	El Oro	Arenillas	Carcabón	Refugio Temporal	Casa Comunal Quebrada Seca	3/3/2025	6/3/2025	1	6
3		Machala	Machala	Refugio Temporal	Coliseo 3000	3/3/2025	6/3/2025	45	162
4	Guayas	El Triunfo	El Triunfo	Refugio Temporal	Iglesia Evangélica	17/1/2025	23/1/2025	3	8
5		Playas	General Villamil (Playas)	Campamento Temporal	Centro Recreacional Coliseo Cacique Tumbala	11/2/2025	12/2/2025	3	10
Total								53	191

Fuente: Unidades de Monitoreo SNGR - Instituciones del SNDGIRD. 07/03/2025 - 17:00

6. Asistencia Humanitaria

Por eventos producidos por lluvias desde el 01 de enero de 2025 a la fecha, se ha entregado la siguiente asistencia humanitaria:

- Desde el 01 de enero, la SNGR ha entregado a la población afectada un total de 63.422 bienes de asistencia humanitaria:

Nro.	Provincia	Kit CA (15 días - 4 personas)	Kit PRH (para 3 días)	Kit de Aseo Personal	Camas	Cobijas / Frazadas	Colchones	Kit de Dormir	Kit de Vajilla	Kit de Limpieza (albergue)	Mosquiteras, Redes de Cama	KMCC AT	Tanque de 2500 lt	Purificador de Agua	Sachet de Cloro	Base Metálica para tanques de agua	Balde de 10 lt	Juego de Sábanas	Almohada	Kit de Limpieza	Kit Purificadores de Agua	Otro	Total	Personas beneficiadas	Familias beneficiadas
1	Azuay	0	23	15	0	0	0	11	0	0	0	0	0	0	0	0	0	0	0	14	0	0	63	73	17
2	Bolívar	11	4	11	0	0	0	8	0	0	0	1	0	0	0	0	0	0	0	0	0	0	35	27	10
3	Carchi	0	2	2	0	6	3	0	2	0	0	0	0	1	0	0	0	0	6	2	0	0	24	5	1
4	Chimborazo	37	0	18	0	38	0	7	0	0	0	0	0	0	0	0	0	0	0	11	0	7	118	746	194
5	Cotopaxi	9	2	0	0	0	0	3	0	0	0	0	0	0	0	0	0	0	0	3	0	11	28	34	9
6	El Oro	431	540	203	128	5	60	305	86	69	0	0	1	0	0	0	0	43	123	288	0	0	2.282	5.509	1.712
7	Esmeraldas	0	158	171	11	0	0	41	0	0	0	0	0	16.925	6.240	0	0	0	0	0	0	0	23.683	2.944	802
8	Guayas	280	1.053	157	0	0	0	47	0	0	0	0	9	0	0	0	0	0	30	34	0	0	1.610	10.502	2.717
9	Imbabura	0	14	9	0	0	0	0	0	0	0	0	1	9	0	1	0	0	0	1	0	0	35	52	19
10	Loja	124	0	60	0	0	0	40	0	0	0	0	0	0	0	0	0	0	0	0	0	0	224	425	109
11	Los Ríos	82	668	18	0	0	0	40	0	10	0	2	16	0	0	0	0	0	0	0	0	32	868	3.965	1.064
12	Manabí	859	500	527	540	847	302	534	17	0	198	0	0	8412	19.116	0	97	130	1.221	430	9	174	33.913	26.506	6.835

Nro.	Provincia	KCA (15 días - 4 personas)	KPRH (para 3 días)	Kit de Aseo Personal	Camas	Cobijas / Frazadas	Colchones	Kit de Dormir	Kit de Vajilla	Kit de Limpieza (albergue)	Mosquiteras, Redes de Cama	KMCC AT	Tanque de 2500 lt	Purificador de Agua	Sachet de Cloro	Base Metálica para tanques de agua	Balde de 10 lt	Juego de Sábanas	Almohada	Kit de Limpieza	Kit Purificadores de Agua	Otro	Total	Personas beneficiadas	Familias beneficiadas
13	Morona Santiago	0	6	6	0	0	0	0	0	0	0	0	0	0	0	0	0	0	0	0	0	0	12	27	6
14	Pastaza	0	64	0	0	0	0	8	0	0	0	0	0	0	0	0	0	0	0	2	0	22	96	182	46
15	Pichincha	0	0	0	0	0	0	6	0	0	0	0	0	0	0	0	0	0	0	0	0	0	6	25	5
16	Santa Elena	0	120	32	0	0	0	19	0	0	0	0	0	0	0	0	0	0	0	32	0	0	203	474	120
17	Santo Domingo De Los Tsáchilas	2	3	2	0	0	0	10	3	0	0	0	0	0	0	0	0	0	0	3	0	0	23	18	4
18	Sucumbios	0	4	2	0	0	0	0	0	0	0	0	0	2	0	0	0	0	0	0	0	0	8	8	2
19	Zamora Chinchipe	53	1	13	0	17	17	0	11	0	17	0	0	0	0	0	0	17	34	11	0	0	191	245	64
	Total General	1.888	3.162	1.246	679	913	382	1.079	119	79	215	2	28	25.349	25.356	1	97	190	1414	831	146	246	63.422	51.767	13.736

- Desde el 01 de enero, la Instituciones del Sistema Nacional Descentralizado de Gestión Integral de Riesgos y Desastres, han entregado un total de 14.815 bienes de asistencia humanitaria:

Nro.	Provincia	KCA (15 días - 4 personas)	KPRH (para 3 días)	RA (24 horas)	Kit de Aseo Personal	Kit de Vestir	Toallas de Baño	Camas	Cobijas / Frazadas	Colchones	Kit de Dormir	Kit de Cocina	Kit de Vajilla	Cocinas	Kit de Limpieza (albergue)	Mosquiteras, Redes de Cama	Agua en Recipiente no Retornable (gal)	Agua Distribuida en Tanqueros (gal) Potable	Tanque de 2500 lt	Kit Purificadores de Agua	litro de Cloro	Tanque de 250 lt	Láminas de Zinc	Blavos - Tacho - Unidades	Kit de Alojamiento o herramientas familiar	Semillas	Kit de Limpieza	Juego de Sábanas	Otro	Total	Personas beneficiadas	Familias beneficiadas
1	Bolivar	0	0	13	13	56	0	0	0	0	0	0	0	0	0	0	0	0	0	0	0	0	0	0	0	0	0	0	95	54	20	
2	Chimborazo	0	0	0	0	0	0	0	0	0	0	0	0	0	0	0	0	0	0	0	0	0	0	0	10	0	0	0	10	715	183	
3	El Oro	0	0	0	0	125	0	0	82	10	64	0	0	0	36	0	0	0	2	0	0	0	0	0	36	0	0	0	3.742	4.097	5.079	1.465
4	Guayas	15	1.420	100	9	1	0	0	4	926	349	0	0	0	164	0	0	0	0	0	0	120	205	0	0	1	694	200	4.244	5.861	2.012	
5	Imbabura	5	0	0	0	11	0	0	0	0	2	1	0	0	0	0	1.600	0	0	0	0	0	0	0	0	1	0	1	1621	60	20	
6	Loja	17	0	0	0	0	0	0	0	0	0	0	0	0	0	0	0	0	0	0	0	0	0	0	0	0	0	0	17	12	13	
7	Los Rios	416	2	0	5	0	0	0	0	0	0	0	0	0	0	120	0	0	46	200	0	10	0	0	0	0	0	0	12	861	5.438	1.362
8	Morona Santiago	0	6	0	0	0	0	0	0	0	2	0	1	1	0	0	0	0	0	0	0	0	68	8	0	0	0	0	450	536	29	7
9	Napo	1	0	0	0	44	0	0	0	0	12	1	0	0	0	0	3.200	0	0	0	0	0	0	0	0	0	0	0	3.258	197	37	
10	Pastaza	0	4	0	4	0	0	0	0	0	0	1	2	0	0	0	0	0	0	0	0	0	0	0	0	0	0	0	11	12	2	
11	Pichincha	24	0	0	9	3	3	0	3	0	6	0	0	0	0	0	0	0	0	0	0	0	0	0	0	0	0	0	48	109	33	
12	Santa Elena	0	0	0	0	0	0	0	0	0	0	0	0	0	0	0	0	0	0	0	0	0	0	0	0	0	0	0	1	1	9	2
13	Santo Domingo De Los Tsáchilas	0	3	0	2	0	0	0	0	0	0	0	0	0	0	0	0	0	0	0	0	0	0	0	0	0	0	0	5	9	1	
14	Tungurahua	2	0	1	2	1	0	1	0	1	1	0	0	0	0	0	0	0	0	0	0	0	0	0	0	2	0	0	11	3	3	
	Total General	480	1.435	114	44	241	3	1	89	937	436	3	3	1	36	164	120	4.800	2	46	200	120	283	8	36	10	4	694	4.406	14.815	17.587	5.160

Fuente: Unidades de Monitoreo SNGR - Instituciones del SNDGIRD. 07/03/2025 - 17:00

Declaratorias de Alerta y emergencia vigentes:

- Desde el 01/01/2025 hasta la presente fecha se han declarado las siguientes alertas:

Fecha de declaratoria	Provincia	Cantón	Parroquia	Nivel de Alerta	Observación
05/03/2025	Manabí	24 de Mayo	-	Naranja	Alerta Naranja al cantón con el objetivo de reforzar las medidas preventivas y operativas necesarias.
28/02/2025	Guayas	Isidro Ayora	Isidro Ayora	Amarilla	Alerta Amarilla en relación a las comunidades afectadas ante la amenaza de aislamiento por desbordamiento de ríos.
27/02/2025	Guayas	Lomas de Sargentillo	-	Amarilla	Declarar el cantón en alerta amarilla
25/02/2025	Guayas	Pedro Carbo	-	Roja	Declarar el cambio de estado de alerta de amarillo a ROJA en el cantón
24/02/2025	El Oro, Esmeraldas, Guayas, Manabí, Los Ríos y Santa Elena.	-	-	Roja	Mediante RESOLUCIÓN Nro. SNGR- 046-2025, emitida por la Secretaría Nacional de Gestión de Riesgos se resolvió acoger el Informe Técnico No. SGR-SGIAR-2025-001, A fin de precautelar mayores afectaciones causadas a raíz del aumento de precipitaciones y deslizamientos de tierra
24/02/2025	Azuay, Bolívar, Chimborazo, Cotopaxi, Loja, Santo Domingo de los Tsáchilas	-	-	Naranja	
24/02/2025	Zamora Chinchipe, Pichincha, Napo, Carchi, Imbabura, Morona Santiago,	-	-	Amarilla	

Fecha de declaratoria	Provincia	Cantón	Parroquia	Nivel de Alerta	Observación
	Orellana, Pastaza, Cañar, Tungurahua, Sucumbios y Galápagos				
23/02/2025	Manabí	Sucre	-	Roja	Alerta Roja a fin de precautelar mayores afectaciones por aumento de precipitaciones y deslizamientos de tierra en la parroquia Leónidas Palza y Charapotó
18/02/2025	Manabí	Portoviejo	Varios sectores	Naranja	Declarar el estado de alerta Naranja en la ciudadela Fátima de la ciudad de Portoviejo en un área de 21.9 hectáreas, sustentado en el informe GADMP2025-CGR-INF-005 elaborado por la Dirección de Gestión de Riesgos del gobierno Municipal de Portoviejo (Resolución de Declaratoria de Estado de Alerta naranja No. GADM-2025-ALC-001)

- El 01/01/2025 hasta la presente fecha se han declarado la siguiente emergencia regional:

Fecha de declaratoria	Provincia	Fecha de Cierre	Estado	Observación
24/02/2025	Guayas, Los Ríos, Manabí, El Oro, Esmeraldas, Santa Elena, Loja Y Azuay	26/04/2025	Vigente	Mediante RESOLUCIÓN No. SNGR-050-2025, La SNGR resuelve declarar por el plazo de SESENTA (60) DÍAS, la situación de emergencia regional por época lluviosa, debido a la magnitud de los eventos, su alta recurrencia, los impactos generados a las personas, viviendas, servicios básicos esenciales e infraestructura y el impacto de los eventos registrados a la fecha a nivel nacional. Esta declaratoria permitirá movilizar fondos y personal adicional, en las regiones

- Desde el 01/01/2025 hasta la presente fecha se ha declarado en emergencia cantonal:

Nro.	Fecha de la Declaratoria	Provincia	Cantón	Fecha de Cierre	Estado	Observación
1	7/3/2025	Azuay	Girón		Vigente	Declarar al Cantón Girón en emergencia cantonal por la fuerte temporada invernal en el territorio local.
2	6/3/2025	Los Ríos	Urdaneta		Vigente	Declarar al Cantón Urdaneta en emergencia cantonal por la fuerte temporada invernal en el territorio local.
3	5/3/2025	Loja	Chaguarpamba		Vigente	Declarar en Estado de Emergencia, a todo el Cantón Chaguarpamba, con la finalidad de prevenir, mitigar, remediar y reparar las afectaciones, que sufren los habitantes de diferentes sectores del Cantón Chaguarpamba, debido a las intensas lluvias que soporta nuestro cantón.
4	5/3/2025	Loja	Paltas		Vigente	Solicitar al Ministerio de Transporte y Obras Pública (MTO) el apoyo en la intervención de las vías Estatales.
5	1/3/2025	Loja	Celica		Vigente	Declarar al cantón Celica en emergencia por la temporada invernal.
6	28/2/2025	Los Ríos	Baba		Vigente	Declarar al cantón Baba en emergencia por la temporada invernal.
7	25/2/2025	Loja	Calvas		Vigente	Declarar al cantón Calvas en emergencia por la temporada invernal.
8	25/2/2025	El Oro	Piñas		Vigente	Declarar al cantón Piñas en emergencia por la temporada invernal.
9	3/3/2025	El Oro	Santa Rosa		Vigente	Declarar al cantón Santa Rosa en emergencia por la temporada invernal.
10	23/2/2025	Imbabura	Cotacachi		Vigente	Declarar al cantón Cotacachi en emergencia por la temporada invernal.
11	23/2/2025	Loja	Loja		Vigente	Declarar al cantón Loja en emergencia por la fuerte temporada invernal en el territorio local.
12	20/2/2025	Loja	Saraguro		Vigente	Declarar al cantón Saraguro en emergencia por la fuerte temporada invernal en el territorio local.
13	17/2/2025	Loja	Olmedo		Vigente	Declarar en emergencia por las lluvias suscitadas en el cantón produciendo un deslizamiento que afecta a varios sectores
14	9/2/2025	Zamora Chinchipe	Centinela del Cóndor		Vigente	El cantón Centinela del Cóndor se declaró en emergencia
15	7/2/2025	Zamora Chinchipe	Nangaritza	8/3/2025	Vigente	Declarar en emergencia grave al sector Las Brisas, parroquia Gunyimi, cantón Nangaritza, bajo circunstancias de fuerza mayor, con el objeto de prevenir, mitigar y remediar las inundaciones por desbordamiento del río Nangaritza.
16	9/1/2025	Bolívar	Chimbo	9/3/2025	Vigente	Acoger la recomendación del COE cantonal, sobre la declaratoria de emergencia en base a los informes presentados y DECLARAR EN EMERGENCIA al Gobierno Autónomo Descentralizado Municipal del Cantón Chimbo, por el lapso de 60 días, a fin de intervenir y controlar de forma inminente la afectación vial y estructural, provocados por el deslizamiento de tierra, EN EL SECTOR DE TAMBAN, CIUDADELA BENALCAZAR DEL CANTON CHIMBO, PROVINCIA DE BOLÍVAR
17	28/2/2025	Loja	Sozoranga		Vigente	Declarar al cantón Sozoranga en emergencia por la fuerte temporada invernal en el territorio local.
18	1/3/2025	Loja	Puyango		Vigente	Declarar al cantón Puyango en emergencia por la fuerte temporada invernal en el territorio local.
19	27/2/2025	Los Ríos	Puebloviejo		Vigente	Declarar al cantón Puebloviejo en emergencia, por las afectaciones suscitadas por época lluviosa.
20	2/3/2025	Manabí	Portoviejo		Vigente	Declarar al cantón Portoviejo en emergencia cantonal por la fuerte temporada invernal en el territorio local.
21	27/2/2025	Manabí	Tosagua		Vigente	Declarar al Cantón Tosagua en emergencia cantonal por la fuerte temporada invernal en el territorio local.

- Desde el 01/01/2025 hasta la presente fecha se ha declarado en emergencia parroquial:

Nro.	Fecha de la Declaratoria	Provincia	Cantón	Parroquia	Fecha de Cierre	Estado	Observación
1	4/3/2025	Loja	Zapotillo	Cazaderos		Vigente	Se declaró en emergencia la parroquia Cazaderos del cantón Zapotillo en la provincia de Loja, por inundación

Nro.	Fecha de la Declaratoria	Provincia	Cantón	Parroquia	Fecha de Cierre	Estado	Observación
2	6/1/2025	Loja	Quilanga	San Antonio de las Aradas		Vigente	Se declaró en emergencia la parroquia de San Antonio de las Aradas del cantón Quilanga provincia de Loja, por un aluvión
3	5/3/2025	Loja	Paltas	Catacocha		Vigente	Declarar a la Parroquia Catacocha en emergencia por la fuerte temporada invernal en el territorio local.
4	5/3/2025	Loja	Paltas	Guachanamá		Vigente	Declarar a la Parroquia Guachanamá en emergencia por la fuerte temporada invernal en el territorio local.
5	5/3/2025	Loja	Paltas	Lauro Guerrero		Vigente	Declarar a la Parroquia Lauro Guerrero en emergencia por la fuerte temporada invernal en el territorio local.
6	5/3/2025	Loja	Paltas	Orianga		Vigente	Declarar a la Parroquia Orianga en emergencia por la fuerte temporada invernal en el territorio local.
7	5/3/2025	Loja	Paltas	Canganamá		Vigente	Declarar a la Parroquia Canganamá en emergencia por la fuerte temporada invernal en el territorio local.
8	3/3/2025	Loja	Pindal	Chaquinal		Vigente	Declarar a la Parroquia Chaquinal en emergencia por la fuerte temporada invernal en el territorio local.

- EL 10/2/2025, **El Gobierno Parroquial García Moreno** de cantón Cotacachi provincia de Imbabura se declaró en **desastre** por deslizamiento, debido a la magnitud y el impacto de los eventos registrados

7. COE activados

Por lluvias desde el 01/01/2025 hasta la presente fecha se han activado, **13 COE provinciales, 73 COE cantonales y 15 COE parroquiales:**

COE PROVINCIAL

No.	Provincia	Fecha de activación	Estado
1	Pastaza	6/3/2025	Activo
2	Tungurahua	6/3/2025	Activo
3	Zamora Chinchipe	1/3/2025	Activo
4	Esmeraldas	28/2/2025	Activo
5	El Oro	28/2/2025	Activo
6	Azuay	27/2/2025	Activo
7	Bolívar	25/2/2025	Activo
8	Carchi	25/2/2025	Activo
9	Los Ríos	25/2/2025	Activo
10	Guayas	24/2/2025	Activo
11	Loja	23/2/2025	Activo
12	Manabí	17/2/2025	Activo
13	Santa Elena	13/2/2025	Activo

COE PARROQUIAL

No.	Provincia	Cantón	Parroquia	Fecha de activación	Estado
1	Imbabura	Ibarra	Cuellaje	4/3/2025	Activo
2	Loja	Pindal	Chaquinal	3/3/2025	Activo
3	Los Ríos	Puebloviejo	San Juan	27/2/2025	Activo
4	Los Ríos	Baba	Isla de Bejucal	25/2/2025	Activo
5	Los Ríos	Baba	Guare	25/2/2025	Activo
6	Napo	El Chaco	Oyacachi	24/2/2025	Activo
7	Loja	Loja	San Lucas	21/2/2025	Activo
8	Bolívar	San Miguel	Balsapamba	18/2/2025	Activo
9	Cotopaxi	La Maná	Guasaganda	17/2/2025	Activo
10	Napo	El Chaco	Sardinas	17/2/2025	Activo
11	Azuay	Cuenca	Victoria del Portete	12/2/2025	Activo
12	Cotopaxi	La Maná	Pucayacu	12/2/2025	Activo
13	Imbabura	Cotacachi	García Moreno	7/2/2025	Activo
14	Chimborazo	Riobamba	Santiago de Calpi	10/1/2025	Cerrado
15	Loja	Quilanga	San Antonio de las Aradas	7/1/2025	Activo

COE CANTONAL

No.	Provincia	Cantón	Fecha de activación	Estado
1	Azuay	Girón	7/3/2025	Activo
2	Bolívar	Las Naves	17/2/2025	Activo
3		San Miguel	19/2/2025	Activo
4		Chimbo	6/1/2025	Activo
5	Cañar	Echandía	26/2/2025	Activo
6		La Troncal	21/1/2025	Activo
7	Carchi	San Pedro de Huaca	27/2/2025	Activo
8		Espejo	5/3/2025	Activo
9	Chimborazo	Cumandá	19/2/2025	Activo
10		Riobamba	10/1/2025	Activo
11	El Oro	Portovelo	24/2/2025	Activo
12		Piñas	25/2/2025	Activo
13		Balsas	21/2/2025	Activo
14		Pasaje	3/3/2025	Activo
15	Esmeraldas	Huaquillas	3/3/2025	Activo
16		Eloy Alfaro	13/2/2025	Activo
17		Muisne	25/2/2025	Activo
18	Guayas	Quinindé	28/2/2025	Activo
19		Guayaquil	22/2/2025	Activo
20		Pedro Carbo	25/2/2025	Activo
21		Alfredo Baquerizo Moreno (Juján)	17/2/2025	Activo
22		Simón Bolívar	19/2/2025	Activo
23		Santa Lucía	20/2/2025	Activo
24		Lomas de Sargentillo	27/2/2025	Activo
25		Naranjal	18/2/2025	Activo
26		El Empalme	26/2/2025	Activo
27		Isidro Ayora	28/2/2025	Activo
28	Salitre	6/3/2025	Activo	

COE CANTONAL (continuación)

No.	Provincia	Cantón	Fecha de activación	Estado
46	Los Ríos	Baba	28/2/2025	Activo
47		Puebloviejo	24/2/2025	Activo
48		Quevedo	20/2/2025	Activo
49		Babahoyo	28/2/2025	Activo
50		Buena Fé	18/2/2025	Activo
51		Montalvo	21/2/2025	Activo
52		Valencia	22/2/2025	Activo
53		Urdaneta	24/2/2025	Activo
54		Mocache	6/3/2025	Activo
55		Olmedo	27/02/2025	Activo
56	Manabí	Jipijapa	25/2/2025	Activo
57		Manta	25/2/2025	Activo
58		Paján	25/2/2025	Activo
59		Rocafuerte	23/2/2025	Activo
60		Montecristi	25/2/2025	Activo
61		Puerto López	23/2/2025	Activo
62		Tosagua	23/2/2025	Activo
63		Portoviejo	18/2/2025	Activo
64		Bolívar	17/2/2025	Activo
65		Santa Ana	17/2/2025	Activo
66	Napo	Sucre	28/2/2025	Activo
67		24 de Mayo	7/3/2025	Activo
68		El Carmen	27/2/2025	Activo
69		El Chaco	20/2/2025	Activo
70	Santa Elena	Santa Elena	21/2/2025	Activo
71		Salinas	13/2/2025	Activo
72	Zamora Chinchipe	Centinela del Cóndor	9/2/2025	Activo
73		Nangaritza	7/2/2025	Activo

No.	Provincia	Cantón	Fecha de activación	Estado
29	Imbabura	Cotacachi	13/2/2025	Activo
30		Urcuquí	27/2/2025	Activo
31		Ibarra	17/2/2025	Activo
32		Pindal	28/2/2025	Activo
33		Calvas	27/2/2025	Activo
34		Gonzanamá	27/2/2025	Activo
35		Chaguarpamba	21/2/2025	Activo
36		Loja	21/2/2025	Activo
37		Saraguro	20/2/2025	Activo
38		Paltas	18/2/2025	Activo
39	Loja	Olmedo	17/2/2025	Activo
40		Celica	14/2/2025	Activo
41		Quilanga	8/1/2025	Activo
42		Sozoranga	1/3/2025	Activo
43		Zapotillo	1/3/2025	Activo
44		Puyango	1/3/2025	Activo
45		Catamayo	1/3/2025	Activo

8. Eventos adversos de alto impacto

A continuación, se detalla los eventos adversos de alto impacto que al momento se encuentran activos:

Zona 1

- Imbabura / Cotacachi / García Moreno/Ingreso a la Cabecera Parroquial de García Moreno.** Debido a las lluvias suscitadas en la tarde del 02/03/2025, se reportó un hundimiento y el colapso de la mesa de la vía de tercer orden quedando parcialmente habilitada, además, se registró la rotura de la tubería del agua de consumo dejando sin agua a la parroquia (restablecido) y por seguridad se suspendió clases en la Unidad Educativa (clases con normalidad). Se continúa con los trabajos para la construcción de un paso peatonal y el fortalecimiento de las bases, al momento la vía se encuentra **parcialmente habilitada**, se realiza mantenimiento a la vía alterna La Z- Loma Negra- Magnolia - García Moreno. Mediante la Resolución Administrativa N°. GADMSAC-A-2025-0013, con fecha 24/02/2025, resuelve en el art. 1, Declarar en Emergencia al cantón Cotacachi en base a los informes entregados de las MTT C.

- **30 metros afectados de la mesa de la vía.**
- **100 % de servicio de agua (restablecido).**
- **290 familias afectadas indirectamente y 1500 personas.**
- **1 bien público afectado (tubería de paso de agua de consumo).**

GAD Cantonal Cotacachi realiza el estudio para ejecutar la obra de canalización de aguas lluvias para evitar la erosión hídrica en el sector. GAD Provincial de Imbabura con apoyo del GAD Parroquial García Moreno continúan con los trabajos de rehabilitación, limpieza y mantenimiento de la vía principal y la vía alterna.

Zona 2

- Pichincha / Cayambe / Olmedo/ Sectores: Pablo Urco San Jorge - Barrio San Antonio - Atahualpa.** Por causa de lluvias y granizo se reportó una inundación por desbordamiento de la acequia afectando a viviendas del sector.

Al momento la acequia continúa desbordada.

- **Viviendas afectadas (En evaluación)**
- **Personas afectadas (En evaluación).**

Cuerpo de Bomberos de Cayambe continúa con los trabajos y colabora con las personas afectadas. GAD Cayambe se encuentra realizando una evaluación de daños. EMELNORTE realiza trabajos de reparación de la Red Eléctrica del sector.

Zona 4

- Manabí/Flavio Alfaro/Flavio Alfaro/(Varios Sectores) Quiñones, Tripa de Pollo.** Producto de crecienta de los ríos Quiñones y Tripa de Pollo, el 02/03/2025, se reportó familias damnificadas, asimismo se reportó el fallecimiento de dos personas por la crecienta de los cuerpos hídricos.

- **2 familias damnificadas, (8 personas damnificadas).**
- **2 viviendas afectadas.**
- **2 personas fallecidas.**

UGR GAD Cantonal confirma evento y realiza EVIN. SNGR CZ4 realiza seguimiento al evento.

- Manabí/Portoviejo/Río Chico/Las Chacras afuera.** Por lluvias presentadas en horas de la tarde del 28/02/2025, se reportó el desbordamiento de la quebrada S/N, provocando en taponamiento del ducto cajón afectando a varias familias con ingreso de agua y lodo.

La familia damnificada perdió los enseres por ingreso de agua y lodo. SNGR CZ4 realizó la apertura del Refugio Temporal UE Carlos Montufar Rosa Zárate.

Mediante Evin emitido por la UGR Cantonal, se actualizan datos de afectación y se registra información de personas albergadas al Alojamiento Temporal, Al momento la quebrada esta con caudal alto, no desbordado.

- **12 familias afectadas, 41 personas afectadas.**
- **50 familias 149 personas damnificadas.**
- **41 viviendas afectadas.**

SNGR-CZ4 realiza entrega de asistencia Humanitaria. UGR GAD Portoviejo continúa los trabajos de levantamiento de EVIN. SNGR CZ4 en coordinación con UGR GAD Cantonal realizaron el traslado de las familias afectadas y damnificadas al Refugio Temporal. GAD Cantonal. Cuerpo de Bomberos Portoviejo y GAD Provincial realizan los trabajos de limpieza de los sectores afectados. Cuerpo de Bomberos brindó apoyo en la evacuación del agua de las viviendas. SNGR CZ4 da seguimiento al evento.

- **Manabí/Tosagua/ Bachillero/ Sector Romeral.** A causa del desbordamiento del río Carrizal el 27/02/2025, ha provocado la inundación en el sector, las viviendas se mantienen inundadas.
 - 100 viviendas afectadas (Dato preliminar)
 - 100 familias afectadas (400 personas afectadas Dato preliminar)UGR GAD Cantonal realiza el levantamiento de información, SNGR-CZ4 UMEVA realiza seguimiento al evento.
- **Manabí/Santa Ana/Ayacucho/Centro Ayacucho.** Por lluvias presentadas en horas de la noche del 25/02/2025 el Río Portoviejo presenta incremento de caudal (creciente), y se desbordó causando afectaciones en zonas bajas de la parroquia Ayacucho de Santa Ana, mediante cámaras se puede observar calles inundadas. Mediante evin emitido por UGR Cantonal se actualizan y registran datos de afectación, al momento no está inundado, el río Portoviejo está con tendencia a disminuir.
 - 83 familias, 243 personas afectadas.
 - 68 familias, 194 personas damnificadas.
 - 25 viviendas afectadas.Alcalde de Portoviejo en las zonas bajas realizó recorridos. Cuerpo de Bomberos Portoviejo y Santa Ana monitorea constantemente. SNGR-CZ4 UMEVA realiza monitoreo.
- **Manabí/Portoviejo/Crucita/Varios Sectores (Las Gilces, Los Ranchos, La Sequita).** Por lluvias suscitadas la tarde y noche del 25/02/2025 el Río Portoviejo presenta incremento de caudal, presentando desbordamiento, que causó una inundación de varias viviendas, causando afectación y daños de enseres y medios de vida como cultivos, al momento las familias se mantienen en sus viviendas. el río continúa desbordado.
 - 30 familia, (personas bajo evaluación)
 - 30 viviendas afectadasSNGR confirma e informa el evento.
- **Manabí/Tosagua/Ángel Pedro Giler (Estantilla)/Varios sectores (La Pastora, El Gramal, Figueroa, Los Pachones, Las Cañitas, La Poza, La Palma) .** Por lluvias suscitadas el 24/02/2025, se produjo el desbordamiento del Río Carrizal, varias viviendas se encuentran con afectación, las familias permanecen en sus viviendas, al momento se encuentra desbordado.
 - 226 viviendas afectadas. (Dato preliminar)
 - 226 familias afectadas (904 personas afectadas) Dato preliminar)GAD Cantonal realiza el levantamiento de información, SNGR CZ4 realiza seguimiento al evento.
- **Manabí/Bolivar/Calceta/ Varios Sectores (Betania, Ciudadela Municipal, Inés Moreno, Santa Martha, San Felipe, La Karina, Olga Cobos, Santa Lucía, Divino Niño, Barrio Norte).** Por lluvias suscitadas el 24/02/2025 se produjo el desbordamiento del río Mosca, provocando afectación a varias familias, mismas que se mantienen en sus viviendas y aún siguen inundadas. Las familias continúan en sus viviendas, en algunos sectores aún se mantienen inundados, el río mosca se encuentra con tendencia a bajar de nivel, el río carrizal se mantiene desbordado en el casco urbano.
 - 2203 familias afectadas, (Personas afectadas 8.812) Dato Preliminar
 - 2203 viviendas afectadas (Dato preliminar)
 - 7 UE afectadas (Ingreso de agua)
 - 1 bien Público afectado (Distrito de Educación 13D06 Bolívar - Junín)
 - 1 Centro de salud afectado (Centro de Salud Tipo A IESS Calceta)Entrega de AH por parte de la SNGR CZ4. UGR GAD Cantonal realiza el levantamiento de información. GAD Cantonal realiza el levantamiento de información, SNGR CZ4 realiza seguimiento al evento.
- **Manabí/Portoviejo/Río Chico/Varios sectores (Río Chico, Tomatal, Chacras Adentro, Zapote, Tomatal, Zapote, San Vicente, San Clemente, La Balsita, Santa Martha, Bejuco, Pechiche).** Por lluvias el 24/02/2025 se produjo el desbordamiento del río Río Chico, autoridades cantonales en el sitio realizaron recorridos. Producto del desbordamiento del río se reportaron afectaciones de viviendas y familias afectadas requieren de alojamientos. Se realiza actualización de afectaciones, asimismo se realiza actualización de familias y personas en el AT, el río se encuentra con tendencia a bajar de nivel.
 - 73 familias afectadas (220 personas afectadas) Dato preliminar.
 - 54 familias damnificadas, (186 personas damnificadas) Dato preliminar.
 - 7 familias albergadas, 23 personas albergadas.
 - 127 viviendas afectadasUGR DEL GAD Cantonal realiza levantamiento de información en los diferentes sitios afectados. GAD Parroquial en los sitios realiza recorridos, coordina acciones para familias que requieren ser evacuadas. Alcalde de Portoviejo en las zonas bajas realizó recorridos. Cuerpo de Bomberos Portoviejo monitorea.
- **Manabí/Portoviejo/Abdón Calderon/ Bijagual, Maconta, San Gabriel, San Vicente.** Por lluvias del 23/02/2025 se suscitó inundación en el sector, provocando afectación a varias familias. UGR GAD Cantonal realizó la apertura de alojamiento temporal en la Iglesia Evangélica Alianza y los sectores aún se encuentran inundados ya que las quebradas Maconta y Bijagual continúan desbordadas ocasionando afectaciones, una vivienda fue arrastrada por las corrientes con personas dentro. Se continúan los trabajos de levantamiento de información. Las familias afectadas se encuentran en alojamientos temporal, y los sectores aún se encuentran inundados ya que las quebradas Maconta y Bijagual continúan desbordadas ocasionando afectaciones, una vivienda fue arrastrada por las corrientes con personas dentro.
 - 1 persona rescatada.
 - 25 familias, 88 personas afectadas y albergadas en A.T
 - 1 vivienda destruida
 - 25 viviendas afectadas.Cuerpo de Bomberos en el sitio realizó trabajos de búsqueda y rescate. UGR GAD Portoviejo continúan los trabajos de levantamiento de EVIN. CB brinda apoyo en la evacuación de las familias. SNGR CZ4 da seguimiento al evento.

- **Manabí/Sucre/Charapotó/Varios Sectores (Cañita, San Bartolo, Pasadera)** Por lluvias suscitadas en horas de la tarde del 22/02/2025 se produjo el desbordamiento de la quebrada Cañitas, provocando inundación en el sector. Al momento la quebrada se encuentra normal, la vía actualmente se encuentra parcialmente habilitada.
 - 34 familias afectadas 112 personas afectadas.
 - 35 viviendas afectadas
 - 11 familias, 39 personas damnificadasUGR GAD Cantonal realiza EVIN, GAD Provincial, GAD Cantonal y Cuerpo de Bomberos Sucre realizaron trabajos de evacuación de agua y lodo de los sectores afectados.
- **Manabí/Puerto López/Puerto López/ Varios Sectores (Mata Palo, Río Plátano, La Colombia, Ayampe, Vuelta Largas, Guale, Manantiales).** Por lluvias presentadas el 22/02/2025, se dio el desbordamiento del Río Ayampe el cual produjo una inundación en los sectores mencionados, varias viviendas se encuentran afectadas, 10 familias fueron evacuadas a familias acogientes, al momento el río continúa desbordado, COE Cantonal se encuentra activo para determinar acciones de atención.
 - 143 viviendas afectadas.
 - 143 Familias, personas afectadas, de las cuales 10 familias fueron evacuadas (en fase de evaluación)UGR Cantonal informó el evento y realizó levantamiento de información. SNGR CZ4 da seguimiento al evento, gestiona con UGR Cantonal el EVIN.
- **Manabí/Tosagua/Tosagua/Varios sectores (Propicia, San Ramón, Juncal, El Tambo, Casical, Juncal, Clan Salazar).** Por lluvias suscitadas en horas de la noche del 22/02/2025, se produjo el incremento del caudal y desbordamiento de la quebrada Maconta, causando inundación en los sitios mencionados, varias viviendas se encuentran con afectación. Las familias siguen inundadas y permanecen en sus viviendas. Se realiza actualización de afectaciones, las viviendas continúan inundadas
 - 461 viviendas afectadas. (Dato preliminar)
 - 461 familias afectadas (1844 personas afectadas). Dato preliminar.
 - 2 unidades Educativas afectadas.UGR GAD Cantonal realiza el levantamiento de información. SNGR CZ4 realiza seguimiento al evento

Zona 5

- **Santa Elena/Santa Elena/Colonche/comunas Palmar y San Marcos.** Por lluvias suscitadas el 06/03/2025, varias viviendas de los sectores en mención resultaron afectadas por el desbordamiento del río Javita, por la magnitud del evento, se activó un alojamiento temporal para la seguridad de las familias afectadas. Personal de UPREA-SNGR informó que existen 10 familias de la comuna San Marcos que resultaron afectadas por el desbordamiento del río, mismas que se encuentran en casas de familiares acogientes.
 - 24 viviendas afectadas.
 - 24 familias (82 personas afectadas)UGR cantonal realiza el levantamiento de información. MSP brindó asistencia médica integral a las familias que se encuentran en el alojamiento temporal, así como también a las que se encuentran en casa de familiares acogientes. SNGR colabora en el alojamiento temporal activo. FFAA colaboró con el traslado de logística para el alojamiento temporal, así como también con personal para la seguridad del mismo.
- **Los Ríos/Palenque/Palenque/San José de la tranca - Aguacal de las garzas - Santa lucia - Vuelta larga - Río Reveza.** Debido a las fuertes lluvias suscitadas en la madrugada del 06/03/2025, se reportó el desbordamiento del río La Reveza con ingreso a varias viviendas de los sectores antes mencionados, como también afectando a cultivos, actualmente el caudal continúa desbordado y las familias se mantienen en las viviendas. Personal de UPREA-SNGR informó que las familias que se encuentran alojadas en la casa comunal de Palmar, serán trasladadas hasta la iglesia, considerando que la infraestructura está calificada como alojamiento temporal. La familia afectada en la comuna San Marcos, fue trasladada a casa de familiar acogiente.
 - 25 viviendas afectadas
 - 25 familias afectadas
 - 100 personas afectadasUGR Palenque se encuentra realizando barrido de la zona afectada.
- **Guayas /Pedro Carbo, cabecera Cantonal/ Varios Sectores (Recinto Villao, San Pedro, San José, Paraíso de Villao, Mata Palo.** A Causa de las constantes lluvias y por desbordamiento del Río Villao, se reportan viviendas afectadas con el ingreso de agua y puentes peatonales colapsados. Las familias se mantienen en sus viviendas, el río Villao continúa desbordado.
 - 180 familias afectadas (preliminarmente, bajo evaluación)
 - 180 viviendas afectadas (preliminarmente, bajo evaluación)
 - 4 puentes peatonales afectados (preliminarmente, bajo evaluación)GAD Cantonal continúa realizando el respectivo levantamiento de información. SNGR realiza el monitoreo del evento.
- **Los Ríos/Mocache/Mocache/Hacienda la Virgen - Santa Barbara - La Yuca - San Felipe - San Ignacio - La Victoria - Barrio Lindo- 23 de Agosto - Las Campanas - Barrio Vinces - río Mocache.** Debido a las lluvias suscitadas el 05/03/2025, se reportó desbordamiento del río Mocache, con ingreso a varias viviendas de los sectores antes mencionados, como también afectando a una vía de segundo orden, misma que va desde Mocache hacia Vinces, actualmente el caudal se mantiene desbordado y se recomienda tomar la ruta alterna misma que con dirección a Palenque. Actualmente el caudal continúa desbordado, la vía de segundo orden habilitada con precaución y las familias se mantienen en las vi vivienda.
 - 30 viviendas afectadas
 - 30 familias afectadas
 - 120 personas afectadas
 - 200 metros lineales afectadosUGR Mocache se encuentra realizando barrido de la zona afectada.

- **Guayas / Naranjito / Naranjito / Varios Sectores (La Unión, Siempre Vivas, Alegría, Anapoyo, 5 hermanos, Los Amarillos, San Vicente, La Primavera, San Antonio, Jaime Roldós, Nuevo San Elías, Xavier Marcos, Eliecer Pérez, Dignidad Nacional).** Por lluvias suscitadas el 05/03/2025 se reportó el desbordamiento de varios ríos (río Milagro, río Chimbo) y esteros (estero Anapoyo, estero El Hediondo, estero El Toro) lo que ha causado que varias calles y avenidas se acumulen de agua e inunden los sectores en mención, provocando el ingreso de agua a varias viviendas (datos preliminares). Actualmente las familias continúan en sus viviendas con presencia de agua.
 - **viviendas afectadas (ingreso de agua. bajo evaluación)**
 - **calles y avenidas inundadas****GAD Cantonal** confirma el evento y se moviliza a realizar el levantamiento de información. **SNGR** realiza el monitoreo del evento.
- **Los Ríos/Vinces/Antonio Sotomayor/San Isidro - Clariza.** Debido a las lluvias suscitadas en la madrugada del 02/03/2025, se reportó acumulación de aguas lluvias con ingreso a varias viviendas del lugar. Actualmente las familias continúan en sus viviendas con presencia de agua.
 - **29 viviendas afectadas**
 - **32 familias afectadas**
 - **118 personas afectadas****UGR Vinces** realizó barrido en la zona afectada con levantamiento EVIN el 03/03/2025. **MAG** se encuentra realizando levantamiento MAAPEA. **UMEVA-LOS RÍOS** de la **SNGR** realizó seguimiento del evento.
- **Los Ríos/Buena Fe/San Jacinto de Buena Fe/Coop. 19 de Octubre - 13 de abril - Santa Martha - San Camilo.** Por fuertes lluvias en la noche del 01/03/2025, se reporta acumulación de aguas lluvias que afectaron a las viviendas de los sectores mencionados. Actualmente ya no se visualiza acumulación de agua en las viviendas, por lo que las familias continúan en sus hogares y no se tiene presencia de lluvias en el cantón.
 - **1 persona fallecida (ahogamiento)**
 - **1 persona herida**
 - **31 familia afectadas (123 personas)**
 - **31 viviendas afectadas****UGR Buena Fe** realizó verificación de novedades. **SNGR** realizó barrido con puntos focales para seguimiento del evento.
- **Los Ríos/Baba/Baba, Cabecera Cantonal/rcto. Jobo 1 - rct. Jobo 2 - rcto. Semira 1 - rcto. Semira 2.** Por fuertes lluvias en la noche del 26/02/2025, se reportó acumulación de aguas lluvias, en los recintos mencionados, afectando a varias familias del lugar. Actualmente las familias continúan en sus viviendas con presencia de agua.
 - **79 viviendas afectadas**
 - **79 familias afectadas**
 - **196 personas afectadas****Alcaldesa de Baba** mediante activación del COE Cantonal resuelve declarar en emergencia el Cantón el 28/02/2025, por los eventos suscitados por la época lluviosa, adicional a ello **UGR** facilitó el documento EVIN el 03/03/2025.
- **Los Ríos/ Babahoyo/Pimocha/rcto. Puerto de Luna - rcto. La Delia - Estero La Julia.** Por lluvias del 26/02/2025, se reportó desbordamiento del estero La Julia, en donde varias viviendas se vieron afectadas. Actualmente el caudal del estero La Julia continúa desbordado y las familias se mantienen en sus viviendas.
 - **800 personas afectadas.**
 - **200 familias afectadas.**
 - **200 viviendas afectadas.**
 - **Bien privado afectado (Iglesia - Casa de Oración "Redimidos por la Sangre del Cordero)**
 - **2 ha. de cultivos con afectación parcial (Cacao)**
 - **1 productor con cultivos afectados****MAG** facilitó matriz MAAPEA el 03/03/2025. **SNGR** en horas de la mañana realizaron entrega de asistencia humanitaria en compañía del **GAD Babahoyo** y Jefe Político de Babahoyo en rcto. La Delia. Prefecto de Los Ríos asistió al sitio con la Unidad móvil de salud para atención médica y colaboró con la entrega de asistencia Humanitaria entregada por la **SNGR**. **CTE** con **PPNN** brindaron seguridad en el sitio. **UMEVA-LOS RÍOS** realizó barrido con puntos focales para seguimiento del evento.
- **Santa Elena/Santa Elena/Colonche/comuna Palmar.** Debido a las fuertes precipitaciones del 26/02/2025, varias viviendas del Barrio Santa María se encuentran inundadas.
 - **30 viviendas afectadas (Datos preliminares)**
 - **30 familias afectadas (datos preliminares)****UGR** del cantón Santa Elena se encuentra en sitio levantando información, para proceder con ayuda.
- **Santa Elena/Santa Elena/San José de Ancón/comuna Prosperidad.** Debido a lluvias del 25/02/2025, se desbordó el río Tambo, el caudal continúa desbordado y las familias se mantienen en las viviendas.
 - **25 viviendas afectadas (Datos preliminares)**
 - **25 familias afectadas (datos preliminares)****Personal de la SNGR** se encuentra en sitio conjuntamente con la **UGR** del cantón Santa Elena levantando información. **Personal de Ambiente del GADMSE** realizó un recorrido para evaluar la situación de emergencia, **COE Parroquial de San José de Ancón** se reunió con personal de **UGR Santa Elena** y **SNGR** para proceder a activar el Alojamiento Temporal Casa Comunal Prosperidad. **EMASA** realizó fumigación del Alojamiento Temporal, **Cuerpo de bomberos de Santa Elena, MSP, CONADIS** continúan con trabajos en territorio de traslado de las familias que acepten trasladarse al alojamiento temporal y brindar ayuda con asistencia humanitaria.

- **Los Ríos/Pueblviejo/San Juan/Cristo del Consuelo – Juana de Oro – La María 1 – rcto. La Pitaya.** Por lluvias suscitadas el 24/02/2025, se reportó acumulación de aguas lluvias con ingreso a varias viviendas de los sectores antes mencionados. Mediante visita en el sitio, se reporta que actualmente existe presencia leve de agua en las viviendas y las familias afectadas se mantienen en sus hogares.
 - **388 personas afectadas**
 - **107 familias afectadas**
 - **107 viviendas afectadas**UGR Pueblviejo en compañía de SNGR realizaron levantamiento EVIN en la zona afectada el 26/02/2025 y verificación de novedades el 27/02/2025. UMEVA-LOS RÍOS realizó seguimiento del evento
- **Guayas /Balzar/ Cabecera Cantonal/Varios sectores. Rct. San Pableno , Rct. San Juan y Rct. Boca de Pucá, San Juan, San Isidro, Voluntad de Dios, La modelo, La Trampa, La OZ.** causa de las lluvias registradas la noche del 23/02/2025, y madrugada del 24/02/2025 se produjo el desbordamiento de los Río Puca , Río Pucon y Río Chicompe, el cual afectó a varias viviendas con el ingreso de agua.
 - **400 viviendas afectadas (Datos preliminares)**
 - **400 familias afectadas (datos preliminares)**GAD Cantonal continúa realizando el levantamiento de información
- **Guayas / Alfredo Baquerizo Moreno (Jujan) / Alfredo Baquerizo Moreno (Jujan), Cabecera Cantonal / Varios Sectores (Niguito, La Palma, El Pechiche, Junco, Potrerillo, Jujan Norte, San Zoilo, Miguel Yunez, Lotización Dolores, Gruta de la Virgen, 13 de Noviembre, Primero de Mayo, Quinta Victoria).** A causa de las lluvias registradas la madrugada del 25/02/2025 se produjo el desbordamiento del río Jujan y el estero Ñauza, se reportan varios sectores inundados y varias viviendas afectadas con ingreso de agua
GAD Cantonal, mediante EVIN indica que las familias permanecen en sus inmuebles, El río Jujan continúa desbordado, y el estero Ñauza con tendencia aumentar el caudal. Al momento no se registran lluvias en el cantón.
 - **780 viviendas afectadas**
 - **780 familias, 2180 personas afectadas**
 - **calles y avenidas inundadas**GAD Cantonal realizó el respectivo levantamiento de información. Umeva Guayas realiza el monitoreo del evento.
- **Guayas / Palestina / Palestina, Cabecera Cantonal / Varios Sectores (Recinto La Corona y Cristo del Consuelo, San Ramón y Macul de Abajo).** Debido a las precipitaciones que se registró la madrugada y mañana del 23/02/2025 se produjo el desbordamiento del río Pula, ocasionando inundación y afectando al sector antes mencionado, se reportó viviendas afectadas con el ingreso de agua. El sector se encuentra comunicado.
GAD Cantonal, indicó que las familias afectadas se encuentran en sus inmuebles. Al momento el río Pula se encuentra con tendencia a disminuir su caudal.
 - **38 familias, 113 personas afectadas (San Ramón y Macul de Abajo)**
 - **38 viviendas afectadas (San Ramón y Macul de Abajo)**
 - **263 familias, 526 personas afectadas (Recinto La Corona y Cristo del Consuelo)**
 - **263 viviendas afectadas (Recinto La Corona y Cristo del Consuelo)**
 - **calles inundadas**GAD Cantonal seguirá realizando levantamiento de información.
- **Guayas / Lomas de Sargentillo / Lomas de Sargentillo, Cabecera Cantonal / Varios Sectores (Recinto el Príncipe y Caña Brava).** Debido a las precipitaciones que se registró la noche del 22/02/2025 y madrugada del 23/02/2025 se reportó viviendas afectadas con el ingreso de agua.
 - **25 familias, 97 personas afectadas**
 - **25 viviendas afectadas**GAD Cantonal realizó el respectivo levantamiento de información, SNGR realiza el monitoreo del evento.
- **Guayas / Naranja/ Santa Rosa De Flandes/ Rcto. Nuevo Porvenir** A causa de las lluvias registradas la noche del 21/02/2025 y madrugada del 22/02/2025 se reportaron varios sectores inundados, dichos sectores no tienen desfogues de aguas lluvias. GAD Cantonal, mediante EVIN indica que las familias permanecen en sus inmuebles.
 - **19 viviendas afectadas (acumulación de agua)**
 - **19 familias afectadas, 65 personas afectadas**
 - **12 hectáreas de cacao (cultivos afectados)**
 - **14 hectáreas de Cultivos de cacao Destruídos**GAD Cantonal realizó el respectivo levantamiento de información, SNGR realiza el monitoreo del evento.
- **Guayas / Playas / General Villamil (Playas) / Varios Sectores (Barrios: Altamira, Chacra Linda, La Bota, Tiwinza , Aguas Verdes, la Quebradita).** A causa de las lluvias registradas la noche del 22/02/2025 y madrugada del 23/02/2025 se produjo el desbordamiento del río Arenas, se reportaron varios sectores inundados y varias viviendas afectadas con el ingreso de agua. GAD Cantonal, mediante EVIN, indica que las familias afectadas permanecen en sus inmuebles. Al momento el río Arenas se encuentra con tendencia a disminuir su caudal.
 - **54 viviendas afectadas**
 - **54 familias, 108 personas afectadas**
 - **Calles y avenidas inundadas**GAD Cantonal sigue realizando el respectivo levantamiento de información. UMEVA Guayas realiza el monitoreo del evento.
- **Guayas / Durán / El Recreo / Varios Sectores (Los Ficus, Jesús del Gran Poder, Una Sola Fuerza)** A causa de las lluvias del 22/02/2025, se reportaron varios sectores inundados y varias viviendas afectadas con el ingreso de agua. GAD Cantonal indica que las familias afectadas permanecen en sus inmuebles.
 - **22 viviendas afectadas**
 - **22 familias, 55 personas afectadas**GAD Cantonal realizó la entrega de asistencia humanitaria y sigue realizando el respectivo levantamiento de información en varios sectores y coordinó con Durán Limpio y OOPP para las respectivas limpiezas de los sumideros.

- **Guayas / Daule / Laurel / Recinto Los Quemados - Cooperativa Rivas.** Debido a las precipitaciones que se registró la noche del 20/02/2025 y madrugada del 21/02/2025 al momento, preliminarmente se reportan viviendas afectadas con el ingreso de agua. Mediante EVIN, Técnico de GAD Cantonal indica que las familias afectadas permanecen en sus inmuebles. El sector sigue inundado.
 - 22 viviendas afectadas
 - 22 familias, 56 personas afectadas
 - calles y avenidas inundadasGAD Cantonal en coordinación con MIES realizó el respectivo levantamiento de información. SNGR realiza el monitoreo del evento.

Zona 7

- **Loja/Paltas/Guachanamá/El Dulce, vía Alamor - Celica [E68].** Por presencia de lluvias el 03/03/2025, se produjo un deslizamiento de tierra, que afectó en su totalidad la vía de primer orden. El 05/03/2025 se declaró en estado de emergencia la parroquia de Guachanamá. Se activó el alojamiento temporal en la Capilla del Barrio El Dulce al cual ingresaron 2 familias conformadas por 6 personas y se realizó entrega de Asistencia Humanitaria.
 - 20 familias afectadas indirectamente
 - 75 personas afectadas indirectamente
 - 30 metros de longitud de vía aproximadamente (Vía **cerrada**)SNGR realizó la entrega de asistencia humanitaria. PPNN verificó la novedad. MTOP coordina la movilización de recursos para realizar los trabajos de rehabilitación de la vía. SNGR coordinó la atención del evento y realiza constante monitoreo.
- **El Oro/Zaruma/Abañin/Varios Sectores (Algodonal, Abañin, Lacay, Naranja Loma y Liyo).** Por lluvias el 03/03/2025, se registró el desbordamiento de 6 quebrada S/N mismo que afectaron las tuberías de las quebradas, provocando un aluvión en la vía de tercer orden y pérdida de mesa vial que obstaculizó totalmente desde Uzhcurrumi hacia Abañin, asimismo los sectores de Lacay, Naranja Loma y Liyo se encuentran incomunicados. La vía desde Uzhcurrumi hacia Abañin se encuentra **parcialmente habilitada** solo para camionetas 4X4, debido al material causado por el aluvión. Adicional se registran 6 viviendas en riesgo, donde las familias permanecen en sus viviendas. Al momento los sectores Lacay, Naranja Loma y Liyo continúan incomunicados. En relación a las 6 quebradas se encuentran en su cauce normal.
 - 120 metros lineales afectados.Presidente del GAD Parroquial confirmó el evento. Comunidad de Abañin realizó trabajos de limpieza de la vía dejando parcialmente habilitada. SNGR coordina con Obras Públicas (OOPP) del GAD Provincial para los trabajos de limpieza y habilitación de la vía y con GAD Cantonal para el levantamiento de información.
- **El Oro/Piñas/Capiro/Centro Parroquial.** Por lluvias fuertes suscitadas en la noche del 04/03/2025, se registró el desbordamiento de una quebrada S/N, provocando un aluvión en el centro parroquial, trayendo consigo agua y palizada. Se actualiza estado de los servicios básicos y acciones de respuesta.
 - 50 familias de 200 personas afectadas (las cuales evacuaron hacia el GAD Parroquial y a familias acogientes.)
 - 50 viviendas afectadas por ingreso de agua y lodo.
 - 100% afectación servicio agua potable en los sitios de: Conchicola, Amarillos, Guayacanes, Guerras y Tinajas, donde 1200 personas son afectados indirectamente. (sin servicio de agua potable)
 - 80 % afectación servicio de energía eléctrica. (habilitado un 70%)
 - 100% de telecomunicaciones afectados (sin servicio)
 - 1 unidad educativa afectada (Sebastián de Benalcazar)
 - 1 bien privado afectado (1 vehículo)
 - 800 metros de vías afectada (habilitado)Coordinador Zonal 7, conjuntamente con personal técnico de **Matriz** realizaron seguimiento al estado de los servicios básicos y familias afectadas. Además, se entrega asistencia humanitaria. CNEL logró rehabilitar un 70% del servicio de energía eléctrica en la parroquia. **Empresa Privada** realiza trabajos de reparación y mantenimiento del servicio de internet. **Cruz Roja** entregó kits de herramientas y limpiezas.
- **El Oro/Santa Rosa/Varias Parroquias (Santa Rosa, cabecera cantonal y Nuevo Santa Rosa) /Varios sectores (Primero de Enero, Los Helechos, Fausro Ramon Coronel, Cristo del Consuelo, Miguel Concha Alvarez, Cda. Santa Rosa, La Libertad, 10 de agosto, Jose María Ollague, 24 de mayo).** Debido a las fuertes lluvias del 03/03/2025 se registró el desbordamiento del canal 10 de agosto y del río Santa Rosa. ocasionando el ingreso de agua y lodo a varias viviendas. El nivel del agua habado considerablemente en los distintos sectores del cantón. Las cifras de afectaciones se mantienen.
 - Parroquia/Nuevo Santa Rosa
 - En proceso de levantamiento de información.
 - Parroquia/Santa Rosa, cabecera cantonal.
 - 1 persona herida (atendida por CB Santa Rosa y se encuentra estable)
 - 350 viviendas afectadas por ingreso de agua y lodo.
 - 350 familias de 1050 personas afectadas.
 - 10 familias de 32 personas damnificadas. Se detalla a continuación:
 - Refugio Casa Comunal Cda. Santa Rosa: 6 familias de 17 personas
 - Refugio Comunal Alfonso Grunauer: 1 familia de 1 persona
 - Refugio Comunal Reina del Cisne: 3 familia de 14 personas
 - Unidad Educativa Abdón Calderón afectada funcionalmente por ingreso de agua en el patio.)SNGR conjuntamente con presencia de **Directora de alojamientos temporales y Alcalde del cantón Santa Rosa**, realizaron la entrega de asistencia humanitaria a familias afectadas. Además, se brinda seguimiento a las familias afectadas y damnificadas
 - **Loja/Zapotillo/Cazaderos/Varios sectores: Gramadales, Las Vegas y Chaguarhuaico.** Producto a lluvias suscitadas en la madrugada del 01/03/2025, se produjo una inundación en el sector, debido al desbordamiento del río Alamor y la quebrada Gramadales, que afectó la vía de segundo orden, bienes privados y cultivos

agrícolas. El 04/03/2025 se reunió el COE Cantonal de Zapotillo. El 04/03/2025 por recomendación del COE Cantonal, se declaró en emergencia la Parroquia Cazaderos. El caudal del río y la quebrada está dentro del cauce normal

Vía de segundo orden **cerrada**. El 04/03/2025 por recomendación del COE Cantonal, **se declaró en emergencia la Parroquia Cazaderos**. El caudal del río y la quebrada está dentro del cauce normal. SNGR realizó la entrega de asistencia humanitaria

- 40 familias afectadas
- 160 personas afectadas
- 30 metros de longitud aproximadamente (Vía: Cazaderos – Gramadales, Cerrada)
- 25 hectáreas aproximadamente de maíz destruidos
- 10 bienes privados destruidos. (bombas de succión de agua)

SNGR realizó la entrega de Asistencia Humanitaria. FFAA apoyó con la movilización aérea de la Asistencia Humanitaria (Helicóptero Super Puma). UGR de Zapotillo realizará el levantamiento de información y daños. GAD Cantonal, GAD Parroquial de Cazaderos, Jefatura Política Cantonal y Gobernación de Loja gestionaron Asistencia Humanitaria a la SNGR; así mismo ante el Ministerio de Defensa la activación de medios aéreos (helicóptero) para traslado de AH. SNGR coordina la atención del evento y realiza constante monitoreo.

- **Loja/Celica/Celica/Celica, vía al Empalme [E68]**. Producto a lluvias suscitadas en la madrugada del 01/03/2025, se produjo un deslizamiento que destruyó 1 vivienda en la que adicional funcionaba el negocio familiar. El 01/03/2025 se declaró en emergencia el cantón Celica. Se activó el refugio temporal en el Coliseo Municipal y el Albergue en el Centro de Desarrollo Infantil por época lluviosa.

Vía de primer orden **cerrada**, la vía alterna es: El Empalme – Macará – Saucillo – Pindal – Celica. En el alojamiento temporal en el Coliseo Municipal, ingreso 1 familia conformada por 7 personas

- 2 personas fallecidas.
- 62 familias afectadas (236 personas)
- 1 familia damnificada (3 personas)
- 1 vivienda destruida. (Restaurante ubicado en parte de la vivienda-Ibien privado destruido)
- 29 viviendas afectadas
- 108 metros de longitud de vía aproximadamente - Vía de primer orden cerrada.

Continúa activo el PMU para coordinar acciones de respuesta de la emergencia. MTOP Loja en apoyo del GAD Provincial y GAD Cantonal de Celica continúan labores de limpieza vial. Ministro de MTOP coordinó en sitio la movilización de recursos para atención de la emergencia. Instituto de Investigación Geológica y Energética (IIGE), realiza inspección técnica en el sector. Gobernación de Loja coordina atención de la emergencia. Cuerpo de Bomberos en apoyo de FFAA realizan labores de recuperación de enseres de la vivienda destruida. UGR Celica continúa realizando el levantamiento de información. COE Cantonal continúa coordinando acciones de respuesta de la emergencia. MSP y Cruz Roja Ecuatoriana establecieron 1 punto de atención médica. PPNN verificó la novedad. SNGR coordinó la atención del evento y realiza constante monitoreo.

- **El Oro/Piñas/Piñas/Varios Sectores (Cdra Daquilema, La Susaya, Cdra El Cisne, Recinto Ferial, Barrio San José, 12 de Octubre, 28 De Mayo, Avenida Independencia, Cdra San Roquito, Coronita, San Francisco, Cdra La Merced, Cdra Jaime Roldós, La Tigrera, Cdra Las Brisas, Villa Elbita, Vía a San Roquito)**. Por fuertes lluvias suscitadas la noche del 28/02/2025, se registró el desbordamiento de río San Roque, que provocó un aluvión (ingreso de agua y lodo) que generó, gran impacto a la población, registrando viviendas afectadas, destruidas, vehículos atrapados y 2 personas fallecidas. EL 24/02/2025 el COE Cantonal resuelve mantenerse activo y en sesión permanente y el GAD de Piñas declaró la situación de emergencia mediante RESOLUCIÓN NO. 092-AC-GADM-P-2025. El 01/03/2025 se instaló el PMU que se encuentra activo en el GAD Municipal de Piñas.

Se añade dos sectores más a la localización: "Vía a San Roquito" y "Villa Elbita". Además, e informa que se ha hecho EVIN a todos los sitios mencionados.

En cuanto a los alojamientos temporales, se actualizan cifras.

- 81 personas con heridas leves (recibieron atención médica)
- 2 personas fallecidas. (1 menor y adulto)
- 149 familias de 517 personas afectadas, distribuidos de la siguiente manera:
 - Escuela Fiscomisional San José: 35 familias de 119 personas.
 - Refugio Temporal Transport Grand S.A: 8 familias de 28 personas.
 - Casas acogientes: 95 familias de 293 personas.
 - Familias en sus viviendas: 15 familias de 87 personas.
- 126 familias 434 personas damnificadas, distribuidas de la siguiente manera:
 - Coliseo José Gallardo: 39 familias de 120 personas
 - Albergue San Vicente de Paúl: 13 familias de 37 personas.
- 20 viviendas destruidas
- 85 viviendas afectadas por ingreso de agua y lodo
- 1 centro de salud afectado (Centro de Salud Piñas)
- 1 puente vehicular afectado en sus bases
- 15 bienes privados afectados (3 vehículos, 12 locales)
- 23 bienes públicos afectados (10 postes de tendido eléctrico, 10 luminarias y 3 transformadores)
- 80% porcentaje de afectación en servicio de agua potable.
- 80% servicio de energía eléctrica afectado (restablecido en su totalidad.)
- 400 metros de vías afectados (parcialmente habilitadas)

MSP y Cruz Roja continúa brindando atención a las personas que se encuentran alojadas en los distintos albergues y refugios. Además, MSP brindó suministros médicos y Cruz Roja Kit de herramientas.

- **El Oro/Piñas /Capiro/Capiro Varios sectores: Vía Conchicola - Los Amarillos, El Duende, Capiro Centro.** Por lluvias el 25/02/2025, se registró un deslizamiento que afectó la vía de tercer orden. Las familias se mantienen sus casas.
 - **17 familias, 70 persona afectadas en sus viviendas.**
 - **17 viviendas afectadas por ingreso de agua y lodo.**
 - **80 metros de vía (cerrada).**COE Cantonal se mantiene activo y en sesión permanente, SNGR se movilizó al cantón para mantener reunión del COE Cantonal y acciones en el territorio. Cuerpo de Bomberos de Piñas realiza entrega de agua en varios sectores del casco urbano, Cruz Roja y MIES activaron su equipo EVIN Provincial y se trasladan hacia el cantón para realizar el levantamiento de información.
- **Loja/Calvas/Cariamanga/Cariamanga.** Producto a lluvias suscitadas en días anteriores, se produjo un deslizamiento que afectó el sistema de agua potable. El 27/02/2025 se activó el COE Cantonal y se declara en emergencia al cantón Calvas por época invernal
 - **1 bien público afectado (10% del sistema afectado)**
 - **40% de población afectada por desabastecimiento del líquido vital.**SNGR realizó una inspección técnica y confirmó la novedad, UGR Calvas coordina la atención del evento.
- **El Oro/Piñas/Piñas, Cabecera cantonal/ Varios Sectores: (Sector Sur, Calle Ángel Salvador Ocho, Piedra Blanca, Guayabal, El Bosque).** Por lluvias el 24/02/2025 y madrugada del 25/02/2025, se registró el desbordamiento de la quebrada sin nombre, causando el arrastre de agua y lodo que afectó la vía de tercer orden. UGR GAD Cantonal indicó afectaciones en varias viviendas en donde al momento las familias se mantienen sus casas, adicional informa que existe desabastecimiento de agua en varios sectores por sedimentos en tuberías. Actualmente la quebrada S/N mantiene su caudal normal.
 - **21 viviendas afectadas**
 - **21 familias, 59 personas afectadas.**
 - **25% porcentaje de agua afectado.**
 - **50 metros de vía (cerrada).**COE Cantonal se mantiene activo y en sesión permanente, SNGR se movilizó al cantón para mantener reunión del COE Cantonal y acciones en el territorio. Cuerpo de Bomberos de Piñas realiza entrega de agua en varios sectores del casco urbano, Cruz Roja y MIES activaron su equipo EVIN Provincial y se trasladan hacia el cantón para realizar el levantamiento de información.
- **El Oro/Portovelo/Portovelo/ San José/ Vía Morales - Curtincapa - Salati [E585].** Por lluvias el 24/02/2025, se suscitó un deslizamiento que afecta en su totalidad la vía de segundo orden, además se reporta 2 viviendas afectadas, las familias afectadas permanecen en su vivienda y se niegan a evacuar.
 - **2 familias afectadas (personas afectadas en fase de levantamiento de información)**
 - **2 viviendas afectadas**
 - **500 metros de vía afectada aproximadamente.**Jefa política y UGR GAD cantonal realizan levantamiento de información, PPNN brinda seguridad al tránsito vehicular.
- **El Oro/Piñas/Varias Parroquias: Piedras, Capiro/Varios Sectores (Cabecera parroquial y Tinajas).** Por lluvias suscitadas el 22/02/2025, se registró inundación en las distintas parroquias del cantón, ocasionando el ingreso de agua a varias viviendas, donde resultaron afectadas familias y se mantienen en sus casas. El COE Cantonal se encuentra en sesión permanente.

Parroquia Piedras/Cabecera Parroquial.

 - **15 viviendas afectadas por ingreso de agua.**
 - **15 familias y 50 personas afectadas.**

Parroquia Capiro/Tinajas.

 - **20 viviendas afectadas por ingreso de agua.**
 - **20 familias y 65 personas afectadas.**COE Piñas se reunió, con el objetivo de analizar y gestionar acciones por las emergencias presentadas y se encuentra activo. Alcaldesa del cantón de declaró en situación de emergencia al cantón. SNGR entregará asistencia humanitaria.
- **El Oro/Portovelo/Salati/Ambocas.** Por lluvias suscitadas el 22/02/2025, se registró un deslizamiento en el sitio, ocasionado el ingreso de agua y lodo a varias viviendas.
 - **40 viviendas afectadas por ingreso de agua y lodo.**
 - **40 familias de 115 personas afectadas.**SNGR con presencia de GAD Provincial, GAD Portovelo entregaron asistencia humanitaria a familias afectadas.
- **El Oro/Portovelo/Salati/Chunchi.** Por lluvias suscitadas el 22/02/2025, se registró inundación de varias viviendas, Las familias afectadas realizan la evacuación del agua de sus viviendas por sus propios medios.
 - **60 familias de 187 personas afectadas.**
 - **60 viviendas afectadas**SNGR con presencia de GAD Provincial, GAD Portovelo entregaron asistencia humanitaria a familias afectadas, OOPP realizó limpieza de alcantarillas.
- **El Oro/Huaquillas/Huaquillas, cabecera cantonal/Varios Sectores (Cda. El Bosque, Av. la República, Cda. Milton Reyes).** Por lluvias el 22/02/2025, se registró inundación en calles y se reportan varias viviendas con ingreso de agua.
 - **52 viviendas afectadas por ingreso de agua**
 - **43 familias de 123 personas afectadas (1 familia de 5 personas en alojamiento temporal)**
 - **1 bien público afectado**SNGR, alcalde Larry Vite y UGR cantonal, realizaron recorrido para evaluar daños en los sectores afectados, Obras Públicas del GAD Cantonal, realizó la limpieza de alcantarillas con maquinaria pesada y continuará trabajando en la reparación de la alcantarilla colapsada.
- **Loja/Saraguro/Saraguro/Varios sectores (Bura y Gera).** Producto a lluvias suscitadas el 20/02/2025, se produjeron varios deslizamientos de tierra que afectan las bases de viviendas y obstaculizan parcialmente la vía de segundo orden. Las familias afectadas continúan habitando las viviendas. El 20/02/2025 se activó

el COE Cantonal de Saraguro. El 20/02/2025 se declaró en emergencia el cantón Saraguro. El 20/02/2025 se activó el COE Cantonal de Saraguro y se declaró en emergencia el cantón.

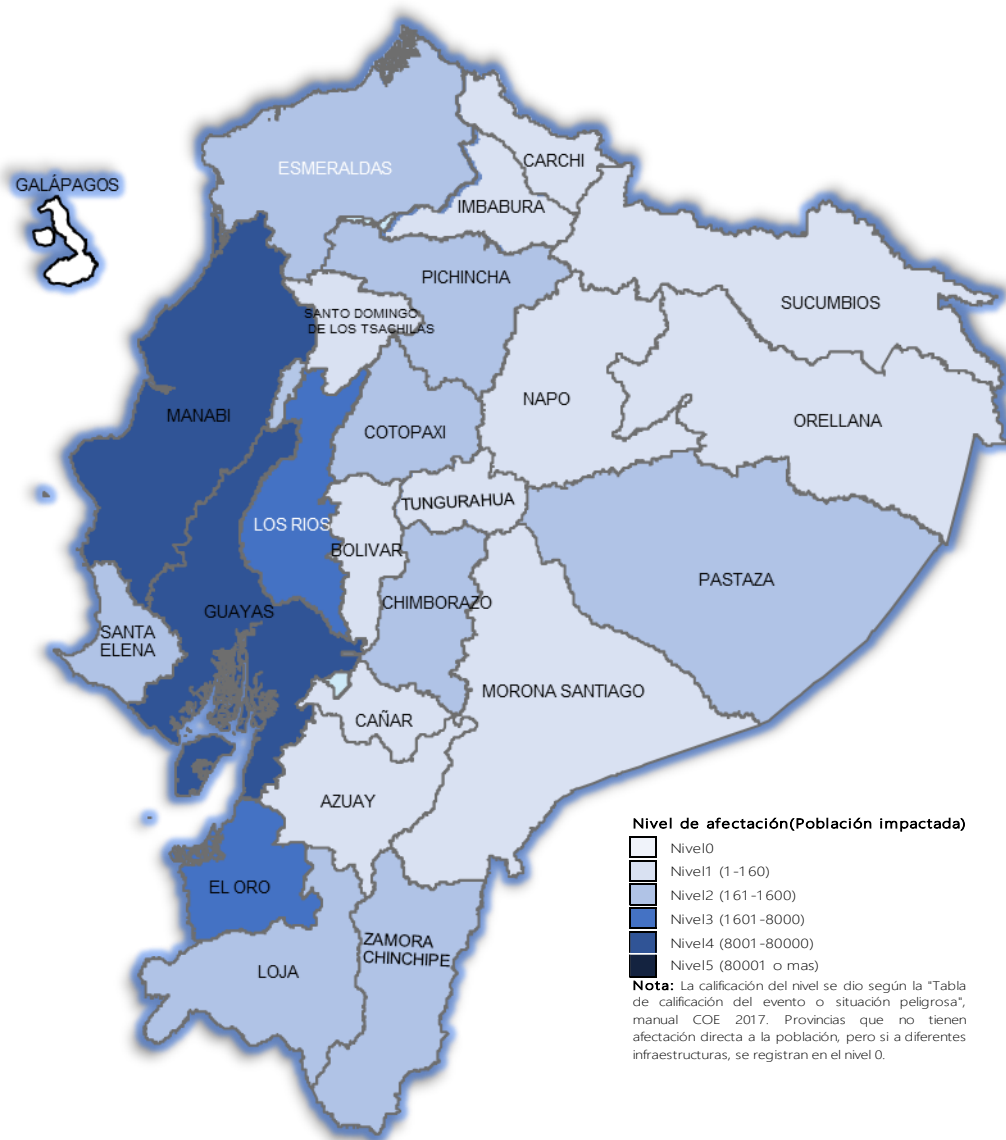
El sistema de Agua Potable ha sido restablecido en su totalidad, adicional parte del cementerio del sector Manú se deslizó producto de las lluvias suscitadas.

- **02 familias afectadas conformadas por 4 personas.**
- **01 bien público afectado (Cementerio del sector de Manú)**
- **02 viviendas afectadas.**
- **Vía de segundo orden parcialmente habilitada (tramo Saraguro - Manú)**
- **70% Colapso parcial del Sistema de Agua Potable**

Gobierno Cantonal de Saraguro realizó los trabajos de reparación del Sistema de Agua Potable y trabajos de limpieza en la vía. UGR Saraguro confirmó la novedad y continúa realizando levantamiento de información y daños. MTOP coordina la movilización de recursos para realizar los trabajos de limpieza vial.

-SNGR coordinó la atención del evento y realiza constante monitoreo.

15 Mapa de Afectación por Lluvias



SitRep generado por la Dirección de Monitoreo de Eventos Adversos de la Secretaría Nacional de Gestión de Riesgos.

SitRep elaborado por:

Nombre: Victor Sanchez - Analista de Monitoreo de Eventos Adversos
Correo electrónico: victor.sanchez@gestionderiesgos.gob.ec
Teléfono: 042593500 ext. 1603

SitRep aprobado por:

Nombre: Mariana Quispi M. - Directora de Monitoreo de Eventos Adversos
Correo electrónico: director_monitoreo@gestionderiesgos.gob.ec
Teléfono: 042593500 ext. 1631

Para ser agregado o removido de esta lista de SitRep, por favor envíe un correo electrónico a sala.nacional@gestionderiesgos.gob.ec
Para más información, visite nuestro sitio Web: <https://www.gestionderiesgos.gob.ec/informes-de-situacion-actual-por-eventos-adversos-ecuador/>