

SitRep No. 78 – Lluvias, del 01 de enero de 2025 a la fecha

INFORME DE SITUACIÓN NACIONAL

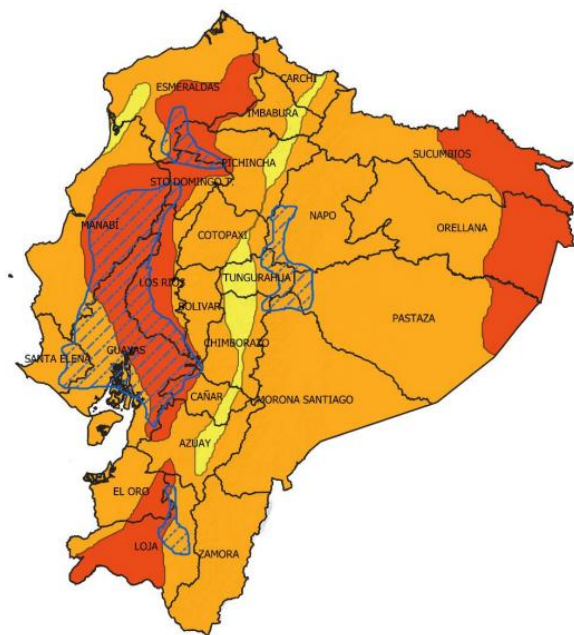
Este Informe cubre el período desde el 01/01/2025 hasta el 30/03/2025 - 13h00
El próximo SITREP será emitido el 31/03/2025 a las 14:00.

1. Puntos importantes

- Desde el 1 de enero de 2025 hasta la presente fecha se han registrado **2.145 eventos adversos por lluvias afectando a 24 provincias, 199 cantones y 684 parroquias**, siendo los más recurrentes los siguientes: deslizamientos (40,00%), inundaciones (39,39%), colapso estructural (5,59%), socavamiento (5,27%), vendaval (4,38%) y aluvión (2,98%) entre los principales.
- Durante este periodo, **las provincias con mayor impacto a la población son: Manabí, Guayas, Los Ríos, El Oro, Esmeraldas, Santa Elena, Pichincha, Loja, Chimborazo, Cotopaxi y Bolívar.**
- Mediante RESOLUCIÓN Nro. SNGR- 046-2025, emitida por la Secretaría Nacional de Gestión de Riesgos se resolvió Declarar: **ALERTA ROJA**, a fin de precautelar mayores afectaciones causadas a raíz del aumento de precipitaciones y deslizamientos de tierra en las provincias: El Oro, Esmeraldas, Guayas, Manabí, Los Ríos, Santa Elena. **ALERTA NARANJA**, por las razones antes expuestas, a las provincias: Azuay, Bolívar, Chimborazo, Cotopaxi, Loja, Santo Domingo de los Tsáchilas. **ALERTA AMARILLA**, en las 12 provincias restantes del Ecuador a fin de precautelar mayores afectaciones causadas a raíz del aumento de precipitaciones y deslizamientos de tierra.
- Mediante RESOLUCIÓN No. SNGR-050-2025, La SNGR resuelve declarar por el plazo de SESENTA (60) DÍAS, la situación de emergencia regional por época lluviosa, debido a la magnitud de los eventos, su alta recurrencia, los impactos generados a las personas, viviendas, servicios básicos esenciales e infraestructura y el impacto de los eventos registrados a la fecha a nivel nacional. Esta declaratoria permitirá movilizar fondos y personal adicional, en las regiones, específicamente en las siguientes provincias: **Guayas, Los Ríos, Manabí, El Oro, Esmeraldas, Santa Elena, Loja Y Azuay.**
- El 18 de febrero de 2025 se declara el estado de alerta Naranja en la ciudadela Fátima de la ciudad de Portoviejo en un área de 21.9 hectáreas, sustentado en el informe GADMP2025-CGR-INF-005 elaborado por la Dirección de Gestión de Riesgos del gobierno Municipal de Portoviejo.
- El 17 de febrero de 2025 el Gobierno Nacional, a través del Comité de Operaciones de Emergencia (COE) Nacional, ha declarado sesión permanente y ha activado sus mesas técnicas y grupos de trabajo para coordinar acciones frente a la emergencia provocada por la temporada lluviosa.
- Por las lluvias registradas en el presente año se han **declarado 1 provincia en emergencia y 48 emergencias locales entre cantones y parroquias**. También se declaró el estado de **desastre a dos parroquias**.
- Para coordinar las acciones de respuesta se **activaron 14 COE provinciales**, así como **100 COE cantonales y 26 COE parroquiales** (*Para mayor detalle, revisar las secciones 7 y 8 del presente documento*)



2. Situación Hidrometeorológica actual



De acuerdo a Boletín Meteorológico Nro. 19 del INAMHI con vigencia desde las 19H00 del 29 hasta las 19H00 del 3 de abril 2025.

Persistirán lluvias intensas con tormentas y ráfagas de viento en mayor medida en la región Litoral, ciertas zonas del Callejón Interandino y Amazonía. Los días de mayor intensidad serán el 30 de marzo, 01 y 02 de abril.

Las áreas delimitadas en naranja y rojo presentan mayor probabilidad y amenaza de lluvias intensas. Las zonas entrecortadas con azul son propensas a crecidas y desbordamientos de cuerpos de agua. Estas condiciones pueden continuar después del periodo de la vigencia del presente boletín, es probable la generación de una nueva advertencia.

Estimación de Máxima Precipitación Acumulada Diaria

REGIÓN	Precipitación acumulada diaria (mm/24)		
	Nivel Medio	Nivel Alto	Muy Alto
Litoral / Insular	10 - 18	19 - 41	42 - 95
Interandina	8 - 11	12 - 27	28 - 35
Amazonía	22 - 31	32 - 50	51 - 70

El escenario previsto, responde entre otros factores, al alto contenido de humedad y convergencia de vientos de la Zona de Convergencia Intertropical (ZCIT), Alta temperatura del mar y paso divergente de Oscilación Madden Julian y otras ondas tropicales.

ZONAS AFECTADAS

Región Litoral: Lluvias de mayor intensidad en Esmeraldas, Manabí, Santo Domingo, Los Ríos, y Guayas.

Región Insular: Lluvias énfasis los días 25 y 26 de marzo, en especial en la isla Isabela.

Región Sierra: Mayor intensidad en zonas de la cordillera occidental, resaltando Bolívar, Pichincha, Azuay, Loja y Cañar.

Región Amazonía: Mayor énfasis al norte de la región y zonas de cordillera.

ESTADO DE CUERPOS DE AGUA.

Al momento, no se registran **6 cuerpos de agua desbordados**, y **23 cuerpos de agua con tendencia a aumentar de nivel**.

06 cuerpos hídricos desbordados

Nro.	Provincia	Cantón	Parroquia	Sector	Cuerpo Hídrico	Fecha de Novedad	Observaciones
1	Guayas	Naranjito	Naranjito, Cabecera Cantonal	Varios sectores	Rocafuerte	30/03/2025	Se confirmó la tendencia y realizó inspección
2	Guayas	Naranjito	Naranjito, Cabecera Cantonal	Varios sectores	Las Piedras	30/03/2025	Se confirmó la tendencia y realizó inspección
3	Guayas	Naranjito	Naranjito, Cabecera Cantonal	Varios sectores	Chorrón	30/03/2025	Se confirmó la tendencia y realizó inspección
4	Guayas	Guayaquil	Chongón	Varios Sectores (Km. 20 vía a la Costa junto a Calmosa diagonal a Costa Brisa : Km. 24 vía a la Costa, sector Colibri)	Canal sin nombre	29/03/2025	Se confirmó la tendencia y realizó inspección
5	Guayas	Alfredo Baquerizo Moreno (Juján)	Alfredo Baquerizo Moreno (Juján), Cabecera Cantonal	Los Amarillos	Los Amarillos	28/03/2025	Se confirmó la tendencia y realizó inspección
6	Manabí	Rocafuerte	Rocafuerte, Cabecera Cantonal	Valdez	Chico	28/03/2025	Se confirmó la tendencia y realizó inspección

23 cuerpos Hídricos con tendencia a subir de nivel

Nro.	Provincia	Cantón	Parroquia	Sector	Cuerpo Hídrico	Fecha de Novedad	Observaciones
7	Guayas	Milagro	Milagro, Cabecera Cantonal	Varios sectores	Milagro	28/03/2025	Se confirmó la tendencia y realizó inspección
8	Guayas	Santa Lucía	Santa Lucía	Recinto La Capilla	Daule	28/03/2025	Se confirmó la tendencia y realizó inspección
9	Guayas	El Triunfo	El Triunfo	Payo	Bulubulu	28/03/2025	Se confirmó la tendencia y realizó inspección
10	Los Ríos	Quevedo	La Esperanza	La Italia	Bartolo	27/03/2025	Se confirmó la tendencia y realizó inspección
11	Los Ríos	Mocache	Mocache, Cabecera Cantonal	Mocache	Mocache	27/03/2025	Se confirmó la tendencia y realizó inspección
12	Los Ríos	Quevedo	San Camilo	El Recreo 1	Quevedo	27/03/2025	Se confirmó la tendencia y realizó inspección
13	Guayas	Samborondón	Samborondón	Sector Zapan	Los Tintos	21/03/2025	Se confirmó la tendencia y realizó inspección
14	Los Ríos	Ventanas	Ventanas, Cabecera Cantonal	rcto. La Polvadera	Ventanas	21/03/2025	Se confirmó la tendencia y realizó inspección
15	Los Ríos	Baba	Baba, Cabecera Cantonal	Rcto. Marañón	San Joaquín	19/03/2025	Se confirmó la tendencia y realizó inspección
16	Los Ríos	Vinces	Vinces, Cabecera Cantonal	Boquerón	Boquerón	19/03/2025	Se confirmó la tendencia y realizó inspección
17	Los Ríos	Montalvo	Montalvo, Cabecera Cantonal	La Ernestina	San Pablo	11/03/2025	Se confirmó la tendencia y realizó inspección
18	Los Ríos	Babahoyo	Pimocha	rcto. La Chorrera	Babahoyo	10/03/2025	Se confirmó la tendencia y realizó inspección
19	Guayas	Salitre (Urbina Jado)	El Salitre (Las Ramas)	Varios sectores	Salitre	04/03/2025	Se confirmó la tendencia y realizó inspección
20	Los Ríos	Baba	Baba, Cabecera Cantonal	Rcto, Versalla	Junquillo	04/03/2025	Se confirmó la tendencia y realizó inspección
21	Guayas	Salitre (Urbina Jado)	Junquillal	Varios sectores	Pula	04/03/2025	Se confirmó la tendencia y realizó inspección
22	Guayas	Salitre (Urbina Jado)	Gral. Vernaza (Dos Esteros)	Varios sectores	Vinces	04/03/2025	Se confirmó la tendencia y realizó inspección
23	Los Ríos	Urdaneta	Ricaurte	Santa Clara 1 y 2	Catarama	03/03/2025	Se confirmó la tendencia y realizó inspección
24	Guayas	Samborondón	Samborondón	Recinto Paula León	Vinces	03/03/2025	Se confirmó la tendencia y realizó inspección
25	Los Ríos	Babahoyo	Barreiro	coop. Victoria del Pueblo	San Pablo	24/02/2025	Se confirmó la tendencia y realizó inspección
26	Los Ríos	Babahoyo	La Unión	Rcto. La Pineda	Pita	19/02/2025	Se confirmó la tendencia y realizó inspección
27	Los Ríos	Urdaneta	Caracol	Rcto Nueva Fortuna	Catarama	19/02/2025	Se confirmó la tendencia y realizó inspección
28	Los Ríos	Babahoyo	Caracol	rcto. Las Garzas	Caracol	17/02/2025	Se confirmó la tendencia y realizó inspección
29	Los Ríos	Babahoyo	Dr. Camilo Ponce	vía E-25 Jujan - Babahoyo	Chilintomo	15/02/2025	Se confirmó la tendencia y realizó inspección

3. Eventos Adversos y Afectaciones – Resumen.

Desde el 01 de enero del 2025 a la fecha, por lluvias se han registrado **un total de 2.145 eventos adversos**, distribuidos de la siguiente manera:

No.	Provincia	Deslizamiento	Inundación	Colapso Estructural	Socavamiento	Vendaval	Aluvión	Hundimiento	Granizada	Tormenta Eléctrica	Subsidencia	Total general
1	Guayas	3	263	23	8	16	0	0	0	2	0	315
2	Manabí	41	172	8	5	15	16	2	0	0	0	259
3	Pichincha	131	41	19	4	4	0	6	3	2	0	210
4	El Oro	92	69	8	14	2	7	5	0	2	1	200
5	Loja	137	14	5	7	0	6	5	0	0	0	174

Dirección: Edificio CIS ECU-911,

Av. Samborondón KM 0,5

Código postal: 092301 / Samborondón-Ecuador.






















Teléfono: +593-4 2593-500

www.gestionderiesgos.gob.ec

No.	Provincia	Deslizamiento	Inundación	Colapso Estructural	Socavamiento	Vendaval	Aluvión	Hundimiento	Granizada	Tormenta Eléctrica	Subsidencia	Total general
6	Azuay	108	25	9	6	2	4	0	3	0	0	157
7	Los Ríos	3	86	12	21	27	0	0	0	0	0	149
8	Bolívar	77	14	4	3	2	5	0	0	0	0	105
9	Imbabura	59	8	2	3	3	1	3	0	0	0	79
10	Chimborazo	35	16	1	6	1	15	3	0	0	0	77
11	Esmeraldas	25	32	6	8	0	1	3	0	0	0	75
12	Cotopaxi	22	19	3	4	4	1	2	2	0	0	57
13	Santa Elena	2	28	11	4	0	0	0	0	0	0	45
14	Santo Domingo De Los Tsáchilas	17	14	5	2	5	0	1	0	0	0	44
15	Morona Santiago	20	8	0	7	5	1	0	0	0	0	41
16	Carchi	27	5	1	1	0	2	0	0	0	0	36
17	Cañar	18	12	2	1	1	0	0	0	1	0	35
18	Pastaza	8	5	1	6	2	1	0	0	0	0	23
19	Tungurahua	15	2	0	0	0	0	4	0	0	0	21
20	Zamora Chinchipe	11	6	0	0	0	1	0	0	0	0	18
21	Napo	6	1	0	1	4	3	0	0	0	0	15
22	Sucumbios	0	4	0	1	0	0	1	0	0	0	6
23	Galápagos	1	1	0	0	0	0	0	0	0	0	2
24	Orellana	0	0	0	1	1	0	0	0	0	0	2
	Total	858	845	120	113	94	64	35	8	7	1	2145
	Porcentaje	40,00%	39,39%	5,59%	5,27%	4,38%	2,98%	1,63%	0,37%	0,33%	0,05%	100%

Fuente: Unidades de Monitoreo SNGR - Instituciones del SNDGIRD. 30/03/2025 - 13:00

Por los eventos detallados en la tabla anterior, se han registrado las siguientes afectaciones:

Afectación a Personas:					
	Personas Fallecidas:	22		Heridos:	98
	Personas afectadas:	122.731		Personas damnificadas:	21.921
	Familias afectadas:	35.566		Familias damnificadas:	8.090
Afectación a Viviendas:					
	Viviendas afectadas:	36.246		Viviendas destruidas:	168
Afectación a servicios básicos esenciales e infraestructura:					
Vías afectadas (kilómetros)			Bienes Privados		
	Primer Orden:	17,57		Bienes privados afectados:	297
	Segundo Orden:	57,31			
	Tercer Orden:	34,27		Bienes privados destruidos:	26
	Total Vías afectadas (kilómetros):	109,15			
Bienes públicos			Puentes		
	Bienes públicos afectados:	181		Puentes afectados:	35
	Bienes públicos destruidos:	31		Puentes destruidos:	12
Infraestructura Educativa					
	Unidades Educativas afectados:	97		Unidades Educativas con daño funcional	550
Afectación a medios de vida:					
	Ha. Cultivo Afectados	8.341,77		Animales afectados	50.520
	Ha. Cultivo Perdidos	16.912,14		Animales Muertos	50.566

Fuente: Unidades de Monitoreo SNGR - Instituciones del SNDGIRD. 30/03/2025 - 13:00

Nota aclaratoria: Toda la información de cifras mostradas en el presente Informe, está sujeta a variación en virtud del levantamiento continuo de información.

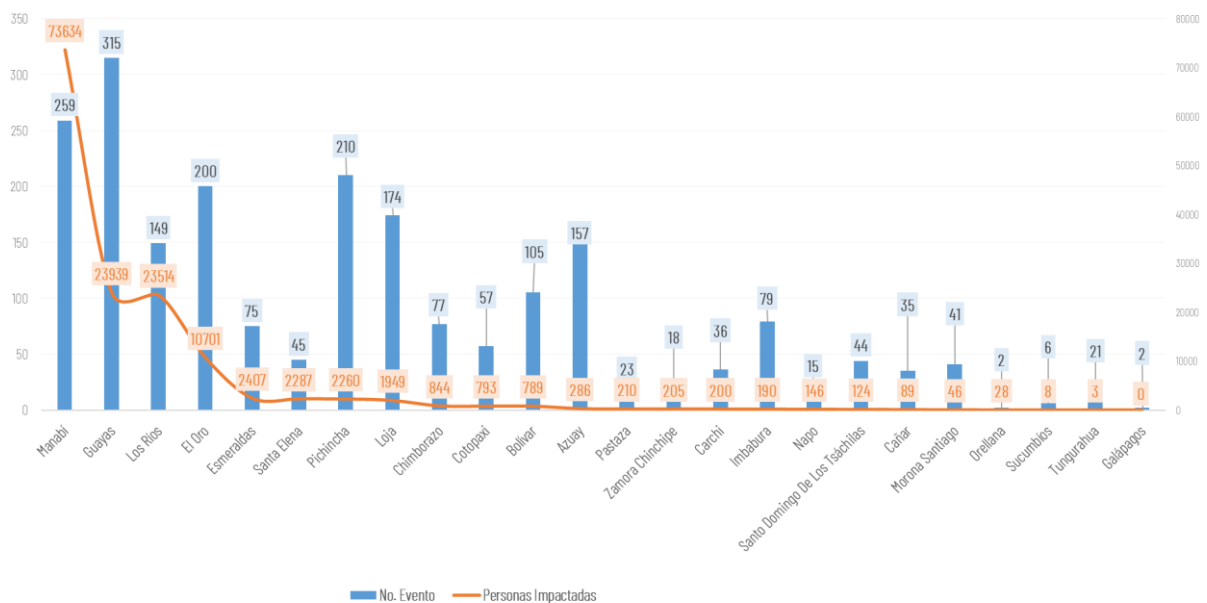
4. Detalle de afectaciones por provincias

La provincia con mayor impacto a la población es Manabí con 73.634 personas impactadas con 259 eventos, seguido de Los Ríos con 23.939 personas impactadas y 315 eventos.

No.	Provincia	No. Evento	Fallecidos	Heridos	Personas Impactadas	Personas afectadas	Familias afectadas	Personas Damnificadas	Familias Damnificadas	Viviendas Afectadas	Viviendas Destruídas	Establecimientos Educativos	Centros De Salud Afectados	Puentes Afectados	Puentes Destruídos	Bienes Públicos Afectados	Bienes Públicos Destruídos	Bienes Privados Afectados	Bienes Privados Destruídos	Km Lineales De Vías Afectadas	Ha Cultivo Afectados	Ha Cultivo Perdidos	Animales Afectados	Animales Muertos
1	Manabí	259	7	1	73634	55593	15886	18041	6788	19585	34	12	10	1	2	4	0	1	0	7,25	4388,45	3559,80	4060	3827
2	Guayas	315	3	0	23939	23213	6982	727	326	6692	10	18	7	3	0	4	1	2	0	0,10	695,80	7110,60	360	2
3	Los Ríos	149	1	1	23514	23380	6519	134	43	4578	11	8	4	2	0	9	2	11	0	1,31	1542,00	3985,81	0	0
4	El Oro	200	2	83	10701	9526	3192	1175	362	2959	37	5	1	7	0	70	5	58	1	5,96	214,65	122,00	0	0
5	Esmeraldas	75	0	0	2407	2130	536	277	102	469	3	2	26	0	0	7	2	0	0	1,33	303,00	126,25	320	170
6	Santa Elena	45	0	0	2287	2258	560	29	7	520	7	3	1	2	0	4	0	0	0	0,64	98,80	230,00	67	50
7	Pichincha	210	2	4	2260	1304	405	956	303	319	15	5	0	0	2	8	0	46	0	50,28	233,16	413,61	91	92
8	Loja	174	3	5	1949	1791	534	158	45	560	33	24	4	8	3	18	6	106	15	6,58	78,66	646,26	344	455
9	Chimborazo	77	0	1	844	831	214	13	4	42	3	0	13	2	0	2	0	3	0	17,01	34,50	9,50	100	110
10	Cotopaxi	57	0	0	793	789	201	4	3	27	2	2	0	1	1	5	0	12	1	0,89	133,20	614,10	12	0
11	Bolívar	105	0	0	789	567	171	222	62	174	1	3	0	2	1	21	6	11	4	4,05	253,50	17,75	30	2
12	Azuay	157	0	3	286	262	65	24	6	34	5	3	0	1	1	2	2	16	0	3,50	101,42	13,28	0	0
13	Pastaza	23	0	0	210	198	57	12	2	5	1	0	0	2	1	4	0	2	0	0,29	11,00	4,50	0	0
14	Zamora Chinchipe	18	1	0	205	161	42	44	11	39	0	4	0	0	0	0	0	10	1	0,24	38,00	47,00	45086	45797
15	Carchi	36	0	0	200	168	45	32	6	30	2	0	0	0	1	6	0	0	0	0,67	3,80	2,45	0	10
16	Imbabura	79	2	0	190	154	48	36	11	122	2	1	0	3	0	11	6	3	2	5,33	3,03	3,93	0	20
17	Napo	15	0	0	146	128	29	18	5	15	0	0	0	0	0	3	0	4	0	0,45	3,50	5,30	50	31
18	Santo Domingo De Los Tsáchilas	44	0	0	124	124	44	0	0	44	0	2	1	0	0	2	0	3	1	1,33	205,00	0,00	0	0
19	Cañar	35	0	0	89	77	18	12	2	14	0	0	2	1	0	0	1	1	1	0,89	0,30	0,00	0	0
20	Morona Santiago	41	0	0	46	39	11	7	1	11	1	3	0	0	0	1	0	7	0	0,91	0,00	0,00	0	0
21	Orellana	2	0	0	28	28	4	0	0	4	0	1	0	0	0	0	0	0	0	0,00	0,00	0,00	0	0
22	Sucumbios	6	0	0	8	8	2	0	0	2	0	0	1	0	0	0	0	0	0	0,02	0,00	0,00	0	0
23	Tungurahua	21	1	0	3	2	1	1	1	1	1	0	1	0	0	0	0	1	0	0,82	0,00	0,00	0	0
24	Galápagos	2	0	0	0	0	0	0	0	0	0	0	0	0	0	0	0	0	0	0,00	0,00	0,00	0	0
	Total	2145	22	98	144652	122731	35566	21822	8090	36246	168	96	71	35	12	181	31	297	26	109,85	8341,77	16912,14	50520	50566

Fuente: Unidades de Monitoreo SNGR - Instituciones del SNDGIRD. 30/03/2025 - 13:00

Recurrencia de Eventos vs Personas Impactadas



Nota: * Personas impactadas incluye a personas afectadas y damnificadas.

Fuente: Unidades de Monitoreo SNGR - Instituciones del SNDGIRD. 30/03/2025 - 13:00

A continuación, se detallan los fallecidos a causa de lluvias desde el 01 de enero de 2025 a la fecha:

Nro.	Provincia	Cantón	Parroquia	Sector	Evento	Fecha del Evento	No. de fallecidos	Descripción
1	Guayas	Salitre	Junquillal	Recinto Jovito	Tormenta Eléctrica	29/03/2025	2	Por las fuertes lluvias un rayo cayó en una vivienda incendiándola, provocando el fallecimiento de dos personas (madre e hija).
2	Loja	Olmedo	Olmedo	Barrio Yurusal	Deslizamiento	14/03/2025	1	Un deslizamiento afectó una vivienda de construcción mixta (adobe-teja). Una persona que resultó herida mientras que 1 persona fallecida.
3	Manabí	Manta	Manta	San Juan	Deslizamiento	11/03/2025	1	Un deslizamiento provocó el colapso de una vivienda, en este evento se reporta una persona fallecida.
4	Pichincha	Cayambe	Olmedo (Pesillo)	Sectores: Pablo Urco San Jorge - Barrio San Antonio - Atahualpa	Inundación	7/3/2025	1	Por lluvias y granizo se reportó el desbordamiento de una acequia. Cuerpo de Bomberos reportó una persona fallecida.
5	Guayas	Isidro Ayora	Isidro Ayora	Recinto Las Mercedes,	Tormenta Eléctrica	6/3/2025	1	Por lluvias, vientos y tormenta eléctrica se registró la caída de un rayo que ocasionó el fallecimiento de una persona.
6	Manabí	Flavio Alfaro	Flavio Alfaro	Quiñonez y Tripa de Pollo	Inundación	2/3/2025	2	Producto de creciente de los ríos Quiñones y Tripa de Pollo se reporta el fallecimiento de dos personas.
7	Loja	Celica	Celica	Celica	Deslizamiento	1/3/2025	2	Producto de las lluvias se produjo un aluvión provocando el colapso de una vivienda.
8	Los Ríos	Buena Fe	San Jacinto de Buena Fe	Coop. 19 de Octubre, 13 de Abril, Santa Martha, San Camilo	Inundación	1/3/2025	1	Por lluvias se produjo la acumulación de aguas lluvias que afectaron a viviendas y personas.
9	El Oro	Piñas	Piñas	Varios sectores (Cdra. Daquilema, La Susaya, Cdra. El Cisne)	Aluvión	28/2/2025	2	Por lluvias se produjo un aluvión en el sector provocando el colapso de una vivienda.
10	Manabí	Portoviejo	Francisco Pacheco	Cdra. Fátima, Calle San Agustín	Deslizamiento	17/2/2025	4	Por lluvias se produjo un deslizamiento en el sector provocando el colapso de una vivienda.
11	Zamora Chinchipe	Zamora Chinchipe	Guayzimi	Las Brisas	Inundación	6/2/2025	1	Por desbordamiento del río se produjo el arrastre de 1 persona su deceso.
12	Imbabura	Antonio Ante	San Roque	Barrio San Miguel	Deslizamiento	21/1/2025	2	Por un deslizamiento de tierra donde trabajadores de una empresa contratista realizaban labores de alcantarillado.
13	Tungurahua	Ambato	San Fernando	San Isidro de Tumbaló, vía Aguaján - San Fernando	Deslizamiento	9/1/2025	1	El debilitamiento del talud provocó un deslizamiento que destruyó una vivienda y el fallecimiento de una persona.
14	Pichincha	Quito	Chimbacalle	Juan Borgoño y Rodrigo de Ocampo	Tormenta eléctrica	7/1/2025	1	Se registró una persona fallecida por caída de rayo debido a una tormenta eléctrica.
Total:							22	

Fuente: Unidades de Monitoreo SNGR - Instituciones del SNDGIRD. 30/03/2025 - 13:00

5. Alojamiento Temporales

Durante este período, por lluvias se activaron 32 Alojamiento Temporales y 21 Alojamiento Temporales cerrados.

- Alojamiento temporales **activos**:

Nro.	Provincia	Cantón	Parroquia	Tipo	Nombre del Alojamiento Temporal	Fecha de Apertura	Familias	Personas
1	El Oro	Arenillas	Chacras	Refugio Temporal	Casa Comunal De Balsalito	27/03/2025	1	3
2	El Oro	Huaquillas	Huaquillas	Albergue Temporal	Albergue 8 De Septiembre	03/03/2025	1	3
3	El Oro	Piñas	Capiro (Cab. En La Capilla De Capiro)	Refugio Temporal	Convento De Conchicola	19/03/2025	3	5
4	El Oro	Piñas	Piñas / La Matriz	Albergue Temporal	Escuela Fiscomisional San Jose	01/03/2025	6	13
5	El Oro	Piñas	San Roque (Ambrosio Maldonado)	Albergue Temporal	Casa Del Peregrino	25/02/2025	1	5
6	El Oro	Santa Rosa	Santa Rosa	Albergue Temporal	Casa Comunal Alfonso Grunauer	03/03/2025	1	1
7	El Oro	Santa Rosa	Santa Rosa	Albergue Temporal	Escuela De Educación Básica Antonio José De Sucre	10/03/2025	3	9
8	El Oro	Santa Rosa	Santa Rosa	Refugio Temporal	Reina Del Cisne	03/03/2025	1	4
9	El Oro	Santa Rosa	Santa Rosa	Refugio Temporal	Refugio Casa Comunal Santa Rosa	03/03/2025	6	18
10	Loja	Chaguarpamba	Chaguarpamba	Albergue Temporal	Centro Casa Diurna	14/03/2025	2	5
11	Loja	Chaguarpamba	Chaguarpamba	Refugio Temporal	Casa Comunal Del Barrio Rojas	14/03/2025	4	14
12	Loja	Loja	Yangana (Arsenio Castillo)	Refugio Temporal	Casa Comunal Masanamca	14/03/2025	3	8
13	Loja	Paltas	Guachanama	Refugio Temporal	Capilla Del Barrio El Dulce	06/03/2025	3	13
14	Loja	Puyango	Alamor	Albergue Temporal	Coliseo De La Ciudad De Alamor	07/03/2025	1	1
15	Los Ríos	Baba	Baba	Albergue Temporal	Escuela De Educación Básica Intiraymi	09/03/2025	8	32
16	Los Ríos	Baba	Baba	Refugio Temporal	Escuela De Educación Básica Benjamín Rosales Aspiazu	12/03/2025	9	26
17	Los Ríos	Baba	Baba	Refugio Temporal	Escuela El Sol Sale Para Todos	09/03/2025	4	17
18	Los Ríos	Baba	Guare	Albergue Temporal	Escuela Francisco Campos Coello	09/03/2025	4	18
19	Los Ríos	Baba	Guare	Refugio Temporal	Asociación Mercedes Molina El Guayabo	09/03/2025	1	2
20	Los Ríos	Baba	Guare	Refugio Temporal	Casa Del Adulto Mayor	09/03/2025	1	2
21	Los Ríos	Babahoyo	Pimocha	Refugio Temporal	Iglesia - Casa De Oración Redimidos Por La Sangre Del Cordero	28/02/2025	4	10
22	Manabí	Portoviejo	Abdon Calderon (San Francisco)	Albergue Temporal	Escuela Emilio Uzcategui No 171	26/02/2025	19	57
23	Manabí	Portoviejo	Abdon Calderon (San Francisco)	Albergue Temporal	Iglesia Evangélica Alianza Cristiana Misionera El Rodeo	23/02/2025	23	61
24	Manabí	Portoviejo	Alhajuela (Bajo Grande)	Albergue Temporal	Casa Comunal 9 De Mayo Agua Blanca	25/02/2025	25	86
25	Manabí	Portoviejo	Francisco Pacheco	Refugio Temporal	At-Man-Portoviejo-Cdra. Cevallos	03/03/2025	7	24
26	Manabí	Portoviejo	Riochico (Rio Chico)	Albergue Temporal	Casa Comunal Chacras Afuera Rio Chico	24/02/2025	10	22
27	Manabí	Portoviejo	Riochico (Rio Chico)	Refugio Temporal	Unidad Educativa Carlos Montufar Rosa Zarate	28/02/2025	9	21
28	Manabí	Sucre	Charapoto	Refugio Temporal	Rt-Man-Sucre-El Blanco	01/03/2025	3	10
29	Manabí	Sucre	Leonidas Plaza Gutierrez	Refugio Temporal	At-Man-Sucre-Las Delicias.	01/03/2025	2	9
30	Pichincha	Cayambe	Ascazubi	Refugio Temporal	Casa Comunal El Manzano	21/02/2025	2	7
31	Pichincha	Cayambe	Olmedo (Pesillo)	Refugio Temporal	Iglesia Catolica Olmedo (Curia)	17/03/2025	3	9
32	Pichincha	Cayambe	Olmedo (Pesillo)	Refugio Temporal	Wawasi De Olmedo	08/03/2025	4	10
Total							174	525

*El Albergue "8 de Septiembre" en Huaquillas y "Reina del Cisne" en Santa Rosa, existen personas alojadas por eventos de diferentes fechas.

• Alojamientos temporales **cerrados**:

Nro.	Provincia	Cantón	Parroquia	Tipo	Nombre del Alojamiento Temporal	Fecha de Cierre	Fecha de Cierre	Familias que ingresaron	Personas que ingresaron
1	Bolívar	San Miguel	Balsapamba	Refugio Temporal	Casa Comunal Chaupiyacu	15/02/2025	21/02/2025	1	5
2	El Oro	Arenillas	Carcabon	Refugio Temporal	Casa Comunal Quebrada Seca	03/03/2025	06/03/2025	1	6
3	El Oro	Huaquillas	Huaquillas	Alberque Temporal	Alberque 8 De Septiembre	22/02/2025	22/03/2025	1	5
4	El Oro	Machala	Machala	Refugio Temporal	Coliseo 3000	03/03/2025	06/03/2025	45	162
5	El Oro	Piñas	Capiro (Cab. En La Capilla De Capiro)	Refugio Temporal	Gad Paroquial	07/03/2025	24/03/2025	3	5
6	El Oro	Piñas	Piñas / La Matriz	Alberque Temporal	Alberque San Vicente De Paúl	01/03/2025	18/03/2025	15	41
7	El Oro	Piñas	Piñas / La Matriz	Alberque Temporal	Coliseo José Gallardo Moscoso	28/02/2025	24/03/2025	70	440
8	El Oro	Piñas	Piñas / La Matriz	Refugio Temporal	Compañía De Transporte Pesada Transporgrand S.A	02/03/2025	19/03/2025	8	28
9	El Oro	Piñas	Piñas / La Matriz	Refugio Temporal	Casa Comunal 12 De Octubre	18/03/2025	26/03/2025	5	15
10	El Oro	Santa Rosa	Santa Rosa	Alberque Temporal	Escuela Rosa Aurora Garcia	10/03/2025	21/03/2025	25	66
11	El Oro	Santa Rosa	Santa Rosa	Refugio Temporal	Casa Comunal Atahualpa	10/03/2025	16/03/2025	2	7
12	Guayas	El Triunfo	El Triunfo	Refugio Temporal	Iglesia Evangélica	17/01/2025	23/01/2025	3	8
13	Guayas	Playas	General Villamil (Playas)	Campamento Temporal	Centro Recreacional Coliseo Cacique Tumbala	11/02/2025	12/02/2025	3	10
14	Imbabura	Pimampiro	San Francisco De Sigsipamba	Refugio Temporal	Coliseo De Sigsipamba	11/03/2025	12/03/2025	1	3
15	Loja	Celica	Celica	Alberque Temporal	Coliseo De Deportes Ciudad De Celica	01/03/2025	25/03/2025	1	7
16	Loja	Chaguarpamba	Chaguarpamba	Refugio Temporal	Salón Del Mercado Municipal	14/03/2025	20/03/2025	1	3
17	Loja	Loja	Malacatos (Valladolid)	Refugio Temporal	Escuela Manuel Esteban Godoy-Nangora	11/03/2025	12/03/2025	3	12
18	Loja	Loja	San Pedro De Vilcabamba	Alberque Temporal	Casa Del Adulto Mayor San Pedro De Vilcabamba	02/03/2025	20/03/2025	1	4
19	Pichincha	Cayambe	Olmedo (Pesillo)	Refugio Temporal	Unidad Educativa José Joaquín De Olmedo	08/03/2025	11/03/2025	5	12
20	Santa Elena	Salinas	Anconcito	Refugio Temporal	Sede Barrial Twintza	16/02/2025	07/03/2025	1	4
21	Santa Elena	Santa Elena	Colonche	Alberque Temporal	Iglesia Santa Rita De Casia	06/03/2025	27/03/2025	18	52
					Total			213	895

Fuente: Unidades de Monitoreo SNGR - Instituciones del SNDGIRD. 30/03/2025 - 13:00

6. Asistencia Humanitaria

Por eventos producidos por lluvias desde el 01 de enero de 2025 a la fecha, se ha entregado la siguiente asistencia humanitaria:

- Desde el 01 de enero, la SNGR ha entregado a la población afectada un total de 212.800 bienes de asistencia humanitaria:

Nro.	Provincia	KCA (15 días - 4 personas)	KPRH (para 3 días)	Kit de Aseo Personal	Camas	Cobijas / Frazadas	Colchones	Kit de Dormir	Kit de Vajilla	Cocinas	Kit de Limpieza (alberque)	Mosquiteras, Redes de Cama	KMCC AT	Tanque de 2500 lt	Purificador de Agua	Sachet de Cloro	Base Metálica para tanques de agua	Balde de 10 lt	Juego de Sábanas	Almohada	Kit de Limpieza	Kit Purificadores de Agua	Otro	Total	Personas beneficiadas	Familias beneficiadas
1	Azuay	0	37	27	0	0	0	22	0	0	0	0	0	0	0	0	0	0	0	0	26	0	0	112	100	23
2	Bolívar	11	39	11	0	70	0	103	42	0	0	0	0	1	0	0	0	0	25	17	6	0	0	325	687	202
3	Cañar	0	26	10	0	0	0	23	0	0	0	0	0	0	0	0	0	0	0	0	26	0	0	85	63	13
4	Carchi	1	2	12	0	6	3	0	11	2	0	0	0	0	6	0	0	0	0	6	12	0	0	61	32	6
5	Chimborazo	43	0	23	0	40	0	8	0	0	0	0	0	0	0	0	0	3	0	0	15	0	14	146	781	202
6	Cotopaxi	16	2	0	0	0	0	10	0	0	0	0	0	0	0	0	0	16	0	0	10	0	9	63	50	16
7	El Oro	854	740	402	180	17	72	391	124	2	69	12	0	1	0	125102	0	0	43	159	288	0	130	128586	12996	4036
8	Esmeraldas	11	222	267	11	0	0	49	0	0	0	0	0	0	128	30960	0	0	0	0	0	236	0	31884	3476	903
9	Guayas	1206	2111	182	0	0	0	74	0	0	0	0	0	10	0	0	0	0	0	30	108	0	0	3721	17716	5153
10	Imbabura	38	14	46	30	2	2	30	37	0	0	0	0	1	11	0	1	0	0	4	2	0	0	218	158	50
11	Loja	297	0	60	40	10	0	187	0	0	0	0	0	4	0	0	0	0	0	0	0	0	40	638	1564	406
12	Los Ríos	821	668	26	4	0	0	90	0	0	10	0	2	16	0	0	0	0	0	0	0	0	32	1669	11062	3308
13	Manabí	2236	1277	709	918	1848	401	1459	74	0	0	213	0	0	8413	22476	0	250	134	2030	652	9	708	43807	67572	2100
14	Morona Santiago	0	6	6	0	0	0	0	0	0	0	0	0	0	0	0	0	0	0	0	0	0	0	12	27	6
15	Pastaza	6	64	2	0	0	0	8	0	0	0	0	0	0	0	0	0	0	0	0	4	0	22	106	216	59
16	Pichincha	204	174	0	50	0	50	56	0	0	0	0	0	0	0	0	0	0	0	0	0	0	0	534	8441	2682
17	Santa Elena	12	374	66	0	0	0	19	0	0	0	0	0	0	0	0	0	0	0	21	40	0	0	532	4072	1021
18	Santo Domingo De Los Tsáchilas	2	25	18	0	0	0	20	5	0	0	0	0	0	0	0	0	0	0	0	20	0	0	90	90	32
19	Sucumbios	0	4	2	0	0	0	0	0	0	0	0	0	2	0	0	0	0	0	0	0	0	0	8	8	2
20	Tungurahua	1	0	1	0	2	0	1	0	0	0	0	0	0	0	0	0	0	0	0	0	0	7	12	2	1
21	Zamora Chinchipe	53	1	13	0	17	17	0	11	0	0	17	0	0	0	0	0	17	34	11	0	0	0	191	245	64
	Total General	5812	5786	1883	1233	2012	545	2550	304	4	79	242	2	33	8560	178538	1	269	219	2301	1220	245	962	212800	129358	39285

*En la provincia de Pichincha el día de hoy se realizó un ajuste de cifras de entregas según la información validada en herramienta EVIN digital.

- Desde el 01 de enero, la Instituciones del Sistema Nacional Descentralizado de Gestión Integral de Riesgos y Desastres, han entregado un total de 37.269 bienes de asistencia humanitaria:

Nro.	Provincia	KCA (Pa. días - personal)	KPH (para 3 días)	RA (24 horas)	Kit de Aseo Personal	Kit de Vestir	Pañal bebé	Toallas de Baño	Bolsas de Cuero (par)	Cameras	Cobijas / Trazadas	Cochones	Kit de Dormir	Kit de Cocina	Kit de Majilla	Cuchetas	Kit de Limpieza (energía)	Mosquiteros / Mates de Cama	MVIC AT	Kit Medicamentos	Agua en recipiente no retornable (gal)	Agua distribuida en tanqueros (gal) Potable	Tanque de 2500 lt	Kit Purificadores de Agua	Útero de Curo	Tanque de 250 lt	Láminas de Zinc	Barros - Techo - Unidades	Bono de Emergencia	Bono de Contingencia	Kit de Alojamiento o herramientas familiar	Somnitos	Otro	Total	Personas beneficiadas	Familias beneficiadas	
1	Azuay	0	13	0	0	0	0	0	0	0	0	0	0	0	0	0	0	0	0	0	0	0	0	0	0	0	0	0	0	0	0	0	0	0	13	6	1
2	Bolívar	0	0	437	13	108	0	0	0	0	0	0	50	0	0	0	0	0	0	0	0	0	0	0	0	0	0	0	0	0	0	0	0	110	2335	4673	1366
3	Carchi	3	0	0	1	4	0	0	0	0	0	0	9	0	0	0	0	0	0	0	0	0	0	0	0	0	0	0	0	0	0	0	0	0	17	93	17
4	Chimborazo	16	0	0	0	1	0	0	0	0	0	0	0	0	0	0	0	0	0	0	0	0	0	0	0	0	0	0	0	0	0	10	0	27	715	183	
5	El Oro	1	2	75	0	310	0	0	0	0	202	90	64	0	0	0	36	0	5	0	0	2	0	0	0	0	0	0	0	62	66	0	4142	5058	10952	3157	
6	Guayas	146	2763	100	10	1	0	0	0	4	1209	752	0	0	0	0	361	0	0	0	0	0	0	0	120	217	0	0	0	0	0	201	6900	11082	3950		
7	Imbabura	5	0	0	0	102	0	0	0	0	0	0	2	1	0	0	0	0	0	0	0	12713	0	0	0	0	0	0	0	0	0	308	13136	478	139		
8	Loja	17	0	0	0	0	0	0	0	0	0	0	0	0	0	0	0	0	0	0	0	0	0	0	0	0	0	0	0	0	0	0	0	17	12	13	
9	Los Ríos	1123	253	0	5	5	5	0	0	0	0	0	18	0	0	0	0	0	0	0	120	0	0	46	336	0	10	0	0	0	0	0	17	1988	13044	3255	
10	Manabí	0	17	0	0	0	0	0	0	53	128	16	0	0	0	0	189	0	0	0	0	0	0	0	0	0	0	0	3010	0	0	0	3423	30096	9225		
11	Morona Santiago	0	6	0	0	0	0	0	0	0	0	0	2	0	1	1	0	0	0	0	0	0	0	0	0	68	8	0	0	0	0	450	536	29	7		
12	Napo	1	0	0	0	44	0	0	0	0	0	0	12	1	0	0	0	0	0	0	3200	0	0	0	0	0	0	0	0	0	0	0	0	3258	197	37	
13	Pastaza	5	4	0	4	0	0	0	0	0	0	0	0	1	2	0	0	0	0	0	0	0	0	0	0	0	0	0	0	0	0	0	0	16	39	13	
14	Pichincha	95	80	0	26	9	0	8	5	30	15	4	6	0	0	0	0	0	50	0	0	0	0	0	0	0	0	99	0	0	0	100	528	8678	2947		
15	Santa Elena	0	0	0	0	0	0	0	0	0	0	0	0	0	0	0	0	0	0	0	0	0	0	0	0	0	0	0	0	0	0	0	1	1	9	2	
16	Santo Domingo De Los Tsáchilas	0	3	0	2	0	0	0	0	0	0	0	0	0	0	0	0	0	0	0	0	0	0	0	0	0	0	0	0	0	0	0	0	5	9	1	
17	Tungurahua	2	0	1	2	1	0	0	0	1	0	1	1	0	0	0	0	0	0	0	0	0	0	0	0	0	0	0	0	0	0	0	0	0	11	3	3
Total General		1444	3141	613	63	595	5	8	5	31	274	1432	882	53	3	1	36	550	5	50	120	15913	2	46	336	120	1895	8	99	3076	66	10	5329	37269	8016	24316	

Fuente: Unidades de Monitoreo SNGR - Instituciones del SNDGIRD. 30/03/2025 - 13:00

Declaratorias de Alerta y emergencia vigentes:

- Desde el 01/01/2025 hasta la presente fecha se han declarado las siguientes alertas:

Provincia	Cantón	Parroquia	Fecha de declaratoria	Nivel de Alerta	Observación
Pichincha	Quito	Pacto	14/03/2025	Naranja	ALERTA NARANJA por movimientos en masa en el área comprendida en la tabla 1 y 2 correspondientes a los sectores de El Paraíso y Pactoloma, de la parroquia rural de Pacto.
Guayas	Isidro Ayora	Isidro Ayora	28/02/2025	Amarilla	Aleta Amarilla en relación a las comunidades afectadas ante la amenaza de aislamiento por desbordamiento de ríos.
	Lomas de Sargentillo	-	27/02/2025	Amarilla	Declarar el cantón en alerta amarilla
	Pedro Carbo	-	25/02/2025	Roja	Declarar el cambio de estado de alerta de amarillo a ROJA en el cantón
El Oro, Esmeraldas, Guayas, Manabí, Los Ríos y Santa Elena.	-	-	24/02/2025	Roja	
Azuay, Bolívar, Chimborazo, Cotopaxi, Loja, Santo Domingo de los Tsáchilas	-	-	24/02/2025	Naranja	Mediante RESOLUCIÓN Nro. SNGR- 046-2025, emitida por la Secretaría Nacional de Gestión de Riesgos se resolvió acoger el Informe Técnico No. SGR-SGIAR-2025-001, A fin de precautelar mayores afectaciones causadas a raíz del aumento de precipitaciones y deslizamientos de tierra
Zamora Chinchipe, Pichincha, Napo, Carchi, Imbabura, Morona Santiago, Orellana, Pastaza, Cañar, Tungurahua, Sucumbios y Galápagos	-	-	24/02/2025	Amarilla	
Manabí	24 de Mayo	-	05/03/2025	Naranja	Alerta Naranja al cantón con el objetivo de reforzar las medidas preventivas y operativas necesarias.
	Sucre	-	23/02/2025	Roja	Alerta Roja a fin de precautelar mayores afectaciones por aumento de precipitaciones y deslizamientos de tierra en la parroquia Leónidas Palza y Charapotó
	Portoviejo	Varios sectores	18/02/2025	Naranja	Declarar el estado de alerta Naranja en la ciudadela Fátima de la ciudad de Portoviejo en un área de 21.9 hectáreas.

- El 01/01/2025 hasta la presente fecha se han declarado la siguiente emergencia regional:

Fecha de declaratoria	Provincia	Fecha de Cierre	Estado	Observación
24/02/2025	Guayas, Los Ríos, Manabí, El Oro, Esmeraldas, Santa Elena, Loja Y Azuay	26/04/2025	Vigente	La SNGR resuelve declarar en emergencia por el plazo de SESENTA (60) DÍAS, la situación de emergencia regional por época lluviosa, debido a la magnitud de los eventos, su alta recurrencia, los impactos generados a las personas, viviendas, servicios básicos esenciales e infraestructura y el impacto de los eventos registrados a la fecha a nivel nacional. Esta declaratoria permitirá movilizar fondos y personal adicional, en las regiones

- Desde el 01/01/2025 hasta la presente fecha se ha declarado en emergencia la provincia de Los Ríos el 13 de marzo de 2025 por época lluviosa.
- Desde el 01/01/2025 hasta la presente fecha se ha declarado en emergencia los siguientes cantones:

No.	Provincia	Cantón	Fecha de la declaratoria	Fecha de cierre	Estado	Observación	
1	Azuay	Girón	7/3/2025	-	Vigente	Declarar al Cantón Girón en emergencia cantonal por la fuerte temporada invernal en el territorio local.	
2		Guachapala	11/03/2025	-	Vigente	-	
3		Pucara	10/03/2025	10/05/2025	Vigente	Declarar en emergencia a la red vial cantonal por 60 días, por fuerte época lluviosa.	
4	Cotopaxi	Sigchos	14/03/2025	-	Vigente	Debido a la incidencia de riesgos de origen natural y antrópico, con el propósito de viabilizar la canalización de recursos y la ejecución de medidas inmediatas para la atención de la emergencia.	
5	Chimborazo	Pallatanga	19/02/2025	-	Vigente	DECLARAR en emergencia lluvias intensas en el cantón Pallatanga.	
6	Bolívar	Chimbo	9/1/2025	9/3/2025	No vigente	DECLARAR EN EMERGENCIA al Gobierno Autónomo Descentralizado Municipal del Cantón Chimbo, por el lapso de 60 días, a fin de intervenir y controlar de forma inminente la afectación vial y estructural, provocados por el deslizamiento de tierra, EN EL SECTOR DE TAMBAN, CIUDADELA BENLCAZAR DEL CANTÓN CHIMBO, PROVINCIA DE BÓLIVAR.	
7		San Miguel	19/2/2025	-	Vigente	La mesa técnica de trabajo Numero 3 de Servicios Básicos esenciales que será dirigida por el Director de Obras Públicas del Gobierno Autónomo Descentralizado Municipal San Miguel de Bolívar	
8	El Oro	Pasaje	8/03/2025	-	Vigente	-	
9		Piñas	25/2/2025	-	Vigente	Declarar al cantón Piñas en emergencia por la temporada invernal.	
10		Portovelo	24/2/2025	-	Vigente	Declaratoria de emergencia por época invernal	
11		Santa Rosa	28/2/2025	-	Vigente	Declarar al cantón Santa Rosa en emergencia por la temporada invernal.	
12		Zaruma	3/3/2025	-	Vigente	Declarar al cantón Zaruma en emergencia por la temporada invernal.	
13	Imbabura	Cotacachi	24/2/2025	24/5/2025	Vigente	Declarar al cantón Cotacachi en emergencia por la temporada invernal.	
14	Loja	Calvas	27/2/2025	-	Vigente	Declarar al cantón Calvas en emergencia por la temporada invernal.	
15		Catamayo	6/3/2025	-	Vigente	Declarar emergencia por época de lluvias	
16		Celica	1/3/2025	-	Vigente	Declarar al cantón Celica en emergencia por la temporada invernal.	
17		Chaguarpamba	5/3/2025	-	Vigente	Declarar en Estado de Emergencia al cantón con la finalidad de prevenir, mitigar, remediar y reparar las afectaciones, que sufren los habitantes de diferentes sectores del Cantón Chaguarpamba, debido a las intensas lluvias que soporta nuestro cantón.	
18		Gonzanamá	28/028/2025	-	Vigente	Declarar en emergencia el cantón por grave afectación a las viviendas y sistemas de agua potable y ejes viales.	
19		Loja	Loja	23/2/2025	-	Vigente	Declarar al cantón Loja en emergencia por la fuerte temporada invernal en el territorio local.
20		Olimedo	17/2/2025	-	Vigente	Declarar en emergencia por las lluvias suscitadas en el cantón produciendo un deslizamiento que afecta a varios sectores	
21		Paltas	5/3/2025	-	Vigente	Solicitar al Ministerio de Transporte y Obras Pública (MTOP) el apoyo en la intervención de las vías Estatales.	
22		Saraguro	20/2/2025	-	Vigente	Declarar al cantón Saraguro en emergencia por la fuerte temporada invernal en el territorio local	
23		Sozoranga	28/2/2025	-	Vigente	Declarar al cantón Sozoranga en emergencia por la fuerte temporada invernal en el territorio local.	
24		Puyango	1/3/2025	-	Vigente	Declarar al cantón Puyango en emergencia por la fuerte temporada invernal en el territorio local.	
25		Baba	28/2/2025	-	Vigente	Declarar al cantón Baba en emergencia por la temporada invernal.	
26		Los Ríos	Mocache	6/3/2025	04/05/2025	Vigente	Declarar en Emergencia al Cantón, por las afectaciones suscitadas por época lluviosa.
27			Pueblo Viejo	27/2/2025	27/04/2025	Vigente	Declarar al cantón en emergencia, por las afectaciones suscitadas por época lluviosa.
28			Urdaneta	6/3/2025	-	Vigente	Declarar al Cantón Urdaneta en emergencia cantonal por la fuerte temporada invernal en el territorio local.
29	Valencia		13/03/2025	11/05/2025	Vigente	Declarar en Emergencia al Cantón, por las afectaciones suscitadas por época lluviosa.	
30	Ventanas		7/03/2025	-	Vigente	Declarar en Emergencia al Cantón, por las afectaciones suscitadas por época lluviosa.	
31	Manabí	Bolívar	27/02/2025	-	Vigente	Declarar emergencia por época de lluvias	
32		Portoviejo	2/3/2025	-	Vigente	Declarar al cantón Portoviejo en emergencia cantonal por la fuerte temporada invernal en el territorio local.	
33		Tosagua	27/2/2025	-	Vigente	Declarar al Cantón Tosagua en emergencia cantonal por la fuerte temporada invernal en el territorio local.	
34	Pichincha	Cayambe	12/03/2025	12/06/2025	Vigente	Declarar en emergencia el cantón Cayambe.	
35	Zamora Chinchipe	Centinela del Cóndor	9/2/2025	-	Vigente	El cantón Centinela del Cóndor se declaró en emergencia	
36		Nangaritza	7/2/2025	8/3/2025	No vigente	Declarar en emergencia grave al sector Las Brisas, parroquia Gunyzimi, cantón Nangaritza, bajo circunstancias de fuerza mayor, con el objeto de prevenir, mitigar y remediar las inundaciones por desbordamiento del río Nangaritza.	

- Desde el 01/01/2025 hasta la presente fecha se ha declarado en emergencia parroquial:

Nro.	Provincia	Cantón	Parroquia	Fecha de la Declaratoria	Fecha de Cierre	Estado	Observación
1	Pichincha	Quito	Mariscal Sucre	22/03/2025	-	Vigente	Declaratoria de emergencia parroquial por lluvias.
2			Itchimbia	22/03/2025	-	Vigente	Declaratoria de emergencia parroquial por lluvias.
3			Cumbayá	22/03/2025	-	Vigente	Declaratoria de emergencia parroquial por lluvias.
4	El Oro	Pasaje	Uzhurrumi	06/02/2025	-	Vigente	Declaratoria de emergencia parroquial por lluvias.
5	Loja	Loja	Yangana	14/3/2025	-	Vigente	Se declaró en emergencia la parroquia Yangana por 30 días por lluvias
6			Zapotillo	Cazaderos	4/3/2025	-	Vigente
7		Quilanga	San Antonio de las Aradas	6/1/2025	-	No Vigente	Se declaró en emergencia la parroquia de San Antonio de las Aradas por un aluvión
8		Paltas	Guachanamá	5/3/2025	-	Vigente	Declarar a la Parroquia Guachanamá en emergencia por la fuerte temporada invernal.
9			Lauro Guerrero	5/3/2025	-	Vigente	Declarar a la Parroquia Lauro Guerrero en emergencia por la fuerte temporada invernal.
10			Orianga	5/3/2025	-	Vigente	Declarar a la Parroquia Orianga en emergencia por la fuerte temporada invernal.
11			Canganamá	5/3/2025	-	Vigente	Declarar a la Parroquia Canganamá en emergencia por la fuerte temporada invernal.
12		Pindal	Chaquina	3/3/2025	-	Vigente	Declarar a la Parroquia Chaquina en emergencia por la fuerte temporada invernal.

- EL 10/2/2025, El Gobierno Parroquial García Moreno de cantón Cotacachi provincia de Imbabura se declaró en **desastre** por deslizamiento, debido a la magnitud y el impacto de los eventos registrados; el 20/03/2025 se declaró en **desastre** a la parroquia Chaguarpamba de la provincia de Loja.

7. COE activados

Por lluvias desde el 01/01/2025 hasta la presente fecha se han activado, **14 COE provinciales, 100 COE cantonales y 26 COE parroquiales:**

COE PROVINCIAL

No.	Provincia	Fecha de activación	Estado
1	Cotopaxi	28/2/2025	Activo
2	Pastaza	6/3/2025	Activo
3	Tungurahua	6/3/2025	Activo
4	Zamora Chinchipe	1/3/2025	Activo
5	Esmeraldas	28/2/2025	Activo
6	El Oro	28/2/2025	Activo
7	Azuay	27/2/2025	Activo
8	Bolívar	25/2/2025	Activo
9	Carchi	25/2/2025	Activo
10	Los Ríos	25/2/2025	Activo
11	Guayas	24/2/2025	Activo
12	Loja	23/2/2025	Activo
13	Manabí	17/2/2025	Activo
14	Santa Elena	13/2/2025	Activo

COE PARROQUIAL

No.	Provincia	Cantón	Parroquia	Fecha de activación	Estado
1	Azuay	Cuenca	Victoria del Portete	12/2/2025	Activo
2		Paute	Chicán	18/03/2025	Activo
3	Bolívar	San Miguel	Balspamaba	18/2/2025	Activo
4		Guaranda	San Luis de Pambil	11/3/2025	Activo
5	Chimborazo	Riobamba	Calpí	10/1/2025	No activo
6	Cotopaxi	La Maná	Guasaganda	17/2/2025	Activo
7		Pucayacu	Pucayacu	12/2/2025	No activo
8	El Oro	Pangua	Morasungo	5/3/2025	Activo
9		Pasaje	Pasaje	6/02/2025	Activo
10	Imbabura	Cotacachi	García Moreno	7/2/2025	Activo
11		Ibarra	Cuellaje	4/3/2025	Activo
12		Pimampiro	San Francisco de Sigspamba	12/03/2025	Activo
13		San Miguel de Urcuquí	San Blas	20/03/2025	Activo
14	Loja	Gonzanamá	Changaimina	15/03/2025	Activo
15		Loja	San Lucas	28/2/2025	Activo
16		Loja	Yangana	14/03/2025	Activo
17		Paltas	Guachanamá	6/03/2025	Activo
18		Pindal	Chaquinal	3/3/2025	Activo
19		Quilanga	San Antonio de las Aradas	7/1/2025	No activo
20	Los Ríos	Baba	Guare	1/3/2025	Activo
21		Baba	Isla de Bejuical	25/2/2025	Activo
22		Puebloviejo	San Juan	27/2/2025	Activo
23	Babahoyo	Pimocha	Pimocha	6/3/2025	Activo
24		Febres Cordero	Febres Cordero	10/03/2025	Activo
25	Napó	Oyacachi	Oyacachi	24/2/2025	Activo
26		El Chaco	Sardinas	17/2/2025	Activo

COE CANTONAL

No.	Provincia	Cantón	Fecha de activación	Estado
1	Azuay	Giron	7/3/2025	Vigente
2		Guachapala	11/3/2025	Vigente
3		Paute	12/3/2025	Vigente
4		Pucara	28/2/2025	Vigente
5		San Fernando	11/3/2025	Vigente
6	Bolívar	Chimbo	6/1/2025	No vigente
7		Las Naves	17/2/2025	Vigente
8		San Miguel	19/2/2025	Vigente
9		Caluma	13/3/2025	Vigente
10		Chillanes	12/3/2025	Vigente
11	Cañar	Echeandia	26/2/2025	Vigente
12		Cañar	16/3/2025	Vigente
13		El Tambo	11/3/2025	Vigente
14	Carchi	La Troncal	21/1/2025	Vigente
15		Espejo	5/3/2025	Vigente
16	Chimborazo	Montúfar	14/3/2025	Vigente
17		San Pedro de Huaca	27/2/2025	Vigente
18		Cumandá	19/2/2025	Vigente
19	Cotopaxi	Riobamba	10/1/2025	Vigente
20		Alausí	21/3/2025	Vigente
21	El Oro	Pallatanga	2/3/2025	Vigente
22		Sigchos	14/3/2025	Vigente
23		Balsas	21/2/2025	Vigente
24		Piñas	25/2/2025	Vigente
25		Portovelo	24/2/2025	Vigente
26		Arenillas	3/3/2025	Vigente
27		Atahualpa	10/3/2025	Vigente
28		Chilla	3/3/2025	Vigente
29		Huaquillas	3/3/2025	Vigente
30		Las Lajas	12/3/2025	Vigente
31	Esmeraldas	Marcabellí	27/2/2025	Vigente
32		Pasaje	28/2/2025	Vigente
33		Santa Rosa	3/3/2025	Vigente
34		Zaruma	3/3/2025	Vigente
35	Guayas	Eloy Alfaro	13/2/2025	Vigente
36		Muisnes	25/2/2025	Vigente
37		Quinindé	25/2/2025	Vigente
38		Alfredo Baquerizo Moreno (Juján)	17/2/2025	Vigente
39	Guayas	Simón Bolívar	19/2/2025	Vigente
40		Guayaquil	22/2/2025	Vigente
41		Pedro Carbo	21/2/2025	Vigente
42		Santa Lucía	20/2/2025	No vigente
43		Balzar	10/3/2025	Vigente
44		Daule	24/2/2025	Vigente

COE CANTONAL (continuación)

No.	Provincia	Cantón	Fecha de activación	Estado	
54	Loja	Loja	11/3/2025	Vigente	
55		Olmedo	17/2/2025	Vigente	
56		Paltas	5/3/2025	Vigente	
57		Quilanga	8/1/2025	No vigente	
58		Sarauro	20/2/2025	Vigente	
59		Celica	1/3/2025	Vigente	
60		Chaquiarapamba	13/3/2025	Vigente	
61		Calvas	27/2/2025	Vigente	
62		Gonzanamá	28/2/2025	Vigente	
63		Pindal	28/2/2025	Vigente	
64		Catamayo	19/2/2025	Vigente	
65		Puyango	1/3/2025	Vigente	
66		Sozoranga	1/3/2025	Vigente	
67		Zapotillo	4/3/2025	Vigente	
68		Buena Fé	18/2/2025	Vigente	
69		Montalvo	21/2/2025	Vigente	
70		Quevedo	20/2/2025	Vigente	
71	Valencia	22/2/2025	Vigente		
72	Los Ríos	Urdaneta	24/2/2025	No vigente	
73		Puebloviejo	24/2/2025	Vigente	
74		Babahoyo	28/2/2025	Vigente	
75		Baba	28/2/2025	Vigente	
76		Mocache	6/3/2025	Vigente	
77		Palenque	21/2/2025	Vigente	
78		Ventanas	7/3/2025	Vigente	
79		Vinces	14/3/2025	Vigente	
80		Manabí	Bolívar	17/2/2025	Vigente
81			Olmedo	27/2/2025	Vigente
82	Portoviejo		18/2/2025	Vigente	
83	Puerto López		23/2/2025	Vigente	
84	Rocafuerte		23/2/2025	Vigente	
85	Santa Ana		17/2/2025	Vigente	
86	Tosagua		23/2/2025	Vigente	
87	Jipijapa		24/2/2025	Vigente	
88	Paján		24/2/2025	Vigente	
89	Montecristi	22/2/2025	Vigente		
90	Napó	24. de Mayo	4/3/2025	Vigente	
91		El Carmen	27/2/2025	Vigente	
92		Manta	25/2/2025	Vigente	
93		Sucre	28/2/2025	Vigente	
94		El Chaco	24/3/2025	Vigente	
95		Pichincha	Cayambe	8/3/2025	Vigente
96			Quito	22/3/2025	Vigente
97	Santa Elena	Salinas	13/2/2025	Vigente	

45		El Empalme	26/2/2025	Vigente
46		Isidro Ayora	28/2/2025	Vigente
47		Lomas de Sargentillo	27/2/2025	Vigente
48		Naranjal	18/2/2025	Vigente
49		Salitre (Urbina Jado)	6/3/2025	Vigente
50	Imbabura	Cotacachi	13/2/2025	Vigente
51		Ibarra	17/2/2025	Vigente
52		Pimampiro	11/3/2025	Vigente
53		San Miguel de Urququí	27/2/2025	Vigente

98		Santa Elena	25/2/2025	Vigente
99	Zamora Chinchipe	Centinela del Cóndor	9/2/2025	Vigente
100		Nangaritza	7/2/2025	Vigente

8. Eventos adversos de alto impacto

A continuación, se detalla los eventos adversos de alto impacto que al momento se encuentran activos:

Zona 1

- **Imbabura/Pimampiro/San Francisco de Sigüipamba/ Ramos Danta, frente a El Carmelo**, por un deslizamiento producto de las fuertes precipitaciones de la madrugada del **11/03/2025, el mismo que reproso el río Blanco**. El viernes 21/03/2025 se reunió el COE cantonal. El deslizamiento continúa activo, el material sigue desprendiéndose de la parte alta del talud, cayendo en ambos lados río Blanco y la quebrada de Yuquín, además, se ha evidenciado agrandamiento de las grietas y la creación de nuevas grietas, al momento la búsqueda de las personas desaparecidas no se realizará debido al peligro inminente que existe en el sitio, también se verificó que no hay rutas de evacuación para poder ingresar y salir del lugar, por lo que se recomienda restringir el acceso a la zona afectada. Se recomienda verificar el tema de agua de riego o potable para que sea suspendida en el sector.

- 1 familias y 2 personas damnificadas. (pérdida de la vivienda)
- 1 familia y 1 persona afectada. (evacua por seguridad)
- 3 personas desaparecidas
- 1 vivienda destruida
- 3 hectáreas de cultivos perdidos
- 0.65 ha de cultivos perdidos (plantas frutales mandarina, limón, durazno y aguacate)
- 1 bien privado destruido (invernadero de estructura mixta)

GAD C Pimampiro a través del líder de la MTT4 realizan gestiones para cubrir valores de créditos realizados por las personas desaparecidas, COE C Pimampiro se reunió para establecer opciones que ayuden a la familia evacuada a acceder a una vivienda propia, MIES entregará el bono de pensión de forma permanente para los damnificados.

- **Imbabura/Ibarra/Angochagua/Sector El Barrio Zuleta**, por lluvias de la tarde del 07/03/2025, se suscitó el **desbordamiento del río Tahuando que afectó a viviendas y vías de segundo orden la cual está habilitada**. Las familias se mantienen pernoctando en sus mismas viviendas, **el río Tahuando se encuentra normal. El servicio de agua potable se encuentra restablecido**. Puente afectado por inundación será reconstruido por los mismos dueños al pertenecer a una hacienda de propiedad privada, se realizó la entrega de asistencia Humanitaria a familias afectadas y trabajos de encauzamiento

- 21 familias 76 personas afectadas.
- 8 familias y 27 personas damnificadas (por la pérdida total de electrodomésticos y bienes de dormitorio)
- 29 viviendas afectadas.
- 30 metros lineales de vía afectada **habilitada**
- 1 bien privado (puente de propiedad privada afectado, 40%)

GAD Provincial de Imbabura realiza las labores de limpieza y encauzamiento de las quebradas Cangagual, Suruhuyco y Quinta Huayco que alimentan al río Tahuando. GAD Parroquial Angochagua con el apoyo de comuneros realizan los trabajos de refuerzos de las bases del puente. SNGR informó al MIES las familias damnificadas, para su respectivo proceso de validación y entrega de bonos de contingencia. GAD Ibarra apoya al GAD Parroquial Angochagua para realizar la ampliación del río respetando las franjas de protección establecidas.

- **Imbabura / Cotacachi / García Moreno/Ingreso a la Cabecera Parroquial de García Moreno**, por lluvias del 02/03/2025, se reportó un hundimiento y el colapso de la mesa de la vía de tercer orden, además, se registró la rotura de la tubería del agua de consumo dejando sin agua a la parroquia (restablecido). Se continúa con los trabajos para la construcción de un paso peatonal y el fortalecimiento de las bases, al momento la vía se encuentra **parcialmente habilitada**, se realiza mantenimiento a la vía alterna La "Z- Loma Negra- Magnolia - García Moreno". Con fecha 24/02/2025, se declara en Emergencia al cantón Cotacachi.

- 30 metros afectados de la mesa de la vía.
- 100 % de servicio de agua (restablecido).
- 290 familias afectadas indirectamente y 1500 personas.
- 1 bien público afectado (tubería de paso de agua de consumo).

GAD Cantonal Cotacachi realiza el estudio para ejecutar la obra de canalización de aguas lluvias para evitar la erosión hídrica en el sector. GAD Provincial de Imbabura con apoyo del GAD Parroquial García Moreno continúan con los trabajos de rehabilitación, limpieza y mantenimiento de la vía principal y la vía alterna.

Zona 2

- **Pichincha / Cayambe/ Cangahua / Canal de riego Guanguilquí**, por lluvias y granizo registradas en la tarde de 12/03/2025, **se produjo el desbordamiento del canal de riego por colapso de su dique lateral y ocasionó inundaciones en el sector**. Las personas afectadas permanecen en sus viviendas.

Se continúan con los trabajos de reparación de vías las cuales al momento se encuentran parcialmente habilitadas, hoy se desarrolla una feria de servicios sociales.

- 154 familias afectadas (497 personas)
- 196 familias damnificadas (668 personas)

- 145 viviendas afectadas
- 10 viviendas destruidas
- 42.000 metros lineales segundo orden (parcialmente habilitada) varios tramos
- 2 puentes vehiculares destruidos
- 3 centros educativos afectados (colapso de 1 muro de contención y 2 por Inundación)
- 31.10 Has de cultivo afectado
- 6.80 has de cultivo perdido

GAD Provincial de Pichincha continúa con las obras de limpieza, retiro de escombros y rehabilitación de los bienes públicos del sector afectado. El **COE cantonal** se mantiene activo para solventar las necesidades de la población. 28 bienes privados afectados (invernaderos) **SNGR, MIES y GAD provincial y cantonal** entregaron asistencia humanitaria a las familias afectadas. **GAD Provincial de Pichincha y MTOP** apoyan en los trabajos de limpieza de vías afectadas y canales de riego. **Ministerio de Agricultura y Ganadería** realizó evaluación de afectaciones. **GAD Cantonal de Cayambe y GAD Pichincha** continúa con las obras de limpieza, retiro de escombros y rehabilitación de los bienes públicos del sector afectado. El **COE cantonal** se mantiene activo para solventar las necesidades de la población.

- **Pichincha / Cayambe / Olmedo/ Sectores: Pablo Urco San Jorge - Barrio San Antonio - Atahualpa.** por lluvias y granizo del 07/03/2025 se reportó una inundación por desbordamiento de la acequia afectando a viviendas del sector. El caudal se encuentra normal continúan realizando trabajos de encauce de la acequia. Continúan los trabajos de reparación en las vías las cuales se encuentran parcialmente habilitada y se realizó el cierre de los dos albergues y las familias que permanecían en el lugar se movilizaron a casa de familiares de manera indefinida.

- 1 persona fallecida
- 184 familias afectadas
- 549 personas afectadas
- 105 familias damnificadas
- 283 personas damnificadas
- 7 familias albergadas (en casa de familiares de acogida)
- 19 personas albergadas
- 82 viviendas afectadas
- 3 viviendas destruidas
- 12 vías afectadas de segundo (parcialmente habilitadas) por determinar los metros lineales
- 2 vías de segundo orden destruidas 2000 metros lineales (Vía a Pesillo) no existe ruta alterna Parcialmente habilitadas
- 3 vías de tercer orden destruidas 3000 metros lineales (sector San Pablo Urco) no existe ruta alterna Cerradas
- 3800 personas afectadas indirectamente sector Olmedo y Pesillos (por falta de suministro de agua) Se restableció el servicio.
- 5 unidades educativas afectadas (4 por estructura y 1 por funcionalidad)
- 192.53 has de cultivo afectado.
- 405.78 has de cultivo perdido.
- 91 animales de granja afectados.
- 88 animales de granja perdidos.
- 5 infraestructura Industrial afectada (centro de acopio de leche, plantaciones y florícolas)

GAD Cantonal informó el cierre de los dos albergues y **GAD Provincial de Pichincha** continúa con los trabajos de reparación de las vías. **SNGR** realizó entrega de asistencia humanitaria en los sectores designados. **GAD Cantonal** realiza seguimiento de las personas albergadas y coordina trabajos entre mesas técnicas, **Cuerpo de Bomberos** realizó limpieza de las unidades educativas afectadas. **Ministerio de Agricultura y Ganadería** realizó evaluación de afectaciones.

- **Napo/El Chaco/Oyacachi/Oyacachi, El 17/02/2025** Debido a las lluvias se produjo un aluvión que causó el cierre de la vía que conduce a fincas, afectación a bienes productivos, entre otros. Cabe indicar que el evento se da en la parte baja de la zona del aluvión ocurrido en junio del 2024, por el cual el suelo no está compactado, la situación se repitió el 21 de febrero y 09 de marzo causando un impacto mayor. La COPAE de Oyacachi se encuentra activada, en la reunión del 11/03/2025, resolvió: Recomendar a la máxima autoridad del GAD Parroquial, la DECLARATORIA DE SITUACIÓN DE EMERGENCIA a la Parroquia de Oyacachi por el evento denominado ALUVIÓN

El 24/03/2025, el COE Cantonal de Chaco se reunió para revisar las resoluciones de la COPAE de Oyacachi, analizar los informes de las Mesas Técnicas, entre otros puntos para atender la situación de Oyacachi. La vía de tercer orden permanece **cerrada**, la vía de acceso continúa por el puente provisional.

- 12 familias afectadas - 34 personas afectadas en sus cultivos, animales y piscícolas (dato preliminar)
- 174 familias afectadas indirectamente por el acceso vial para sacar sus productos (dato preliminar)
- Aprox. 300 metros de la vía de tercer orden afectada (dato preliminar)
- 3.3 ha de cultivo de pasto perdidas
- 0.5 ha de cultivo de pasto afectadas
- 50 animales de granja afectados (pollos)
- 15 animales de granja perdidos (pollos)
- 4 bienes privados afectados: 1 galpón de pollos de campo, 1 invernadero de hortalizas, 2 piscinas de truchas afectadas

GAD Parroquial de Oyacachi, GAD Municipal de El Chaco y GAD Provincial de Napo realizan trabajos de limpieza, remoción de escombros, protección de la quebrada Tuni Larca. **SNGR** realizó una inspección técnica para entre otros aspectos plantear medidas de mitigación.

Zona 4

- **Manabí/Manta/Manta/Varios Sectores (5 de Junio, 8 de Enero, La ensenadita, 8 de Abril, Abdón Calderón, Libertad)** por lluvias en la mañana 11/03/2025, se produjo el desbordamiento del Río de Manta, afectando a varias familias con ingreso de agua y lodo, las calles se encuentran despejadas, las familias permanecen en sus viviendas, ya no están inundadas y el río ya NO está desbordado.
 - 142 familias afectadas (491 personas afectadas)
 - 54 familias, 197 personas damnificadas.
 - 158 viviendas afectadasGAD Cantonal realizó levantamiento de Información y coordina acciones de entrega de Asistencia Humanitaria con SNGR-CZ4. EPAM del GAD Manta realiza limpieza de alcantarillas y evacuación de agua.
- **Manabí/Sucre/Charapotó/Varios Sectores (San Alejo, San Clemente, San Jacinto)**, por lluvias del 11/03/2025, se produjo el desbordamiento del Estero Centinela, afectando a varias familias con ingreso de agua y lodo. La quebrada Centinela está con cauce normal, ya no está desbordada, las familias permanecen en sus viviendas, la Vía Charapotó a San Clemente [E15] está despejada.
 - 800 familias afectadas (3200 personas afectadas)
 - 800 viviendas afectadas Dato preliminarGAD Cantonal realiza el levantamiento de la información
- **Manabí/Sucre/Charapotó/Cañitas**, por lluvias de la mañana 11/03/2025, se produjo el desbordamiento de la quebrada Cañitas, afectando a varias familias con ingreso de agua y lodo, las familias permanecen en sus viviendas y siguen inundadas con anegación de las calles de los sectores. De igual manera la Vía de primer orden Cañitas [E15] está cerrada.
 - 260 familias afectadas (1040 personas afectadas)
 - 260 viviendas afectadas
 - 1.000 metros de vía de primer orden afectada.GAD Provincial realizó entrega de Asistencia Humanitaria y colabora con maquinarias para los trabajos de limpieza en la vía.
- **Manabí/Paján/Cascol/Varios Sectores(Río Cascol, Centro Cascol)**, por lluvias presentadas en horas de la tarde del 10/03/2025, se suscitó una inundación por el desbordamiento de un estero Tomasito afectando a viviendas y familias. UGR GAD Paján coordinó acciones de atención con SNGR, se realizaron trabajos con maquinarias de limpieza de los caminos alternos de ingreso a la comunidad, se realizaron canales para evacuación de aguas acumuladas, las familias afectadas permanecen en sus viviendas, el estero se encuentra en nivel normal, ya no está desbordado.
 - 100 familias afectadas, 400 personas afectadas.
 - 80 viviendas afectadas.
 - 4 ha de Cultivos afectados, (cacao y maíz).
 - 2 ha de cultivos perdidos, (Maíz duro).
 - 1 Centro de Salud Cascol afectado.SNGR-CZ4 gestiona con MIES la entrega de bonos de contingencias. GAD Cantonal coordina acciones de entrega de Asistencia Humanitaria con SNGR-CZ4, MAG realizó levantamiento de información de las afectaciones agrícolas.
- **Manabí/Portoviejo/Río Chico/Las Chacras afuera**. Por lluvias presentadas en horas de la tarde del 28/02/2025, se reportó el desbordamiento de la quebrada S/N, provocando en taponamiento del ducto cajón afectando a varias familias con ingreso de agua y lodo. La familia damnificada perdió los enseres por ingreso de agua y lodo. SNGR CZ4 realizó la apertura del Refugio Temporal UE Carlos Montufar Rosa Zárate. Mediante Evin emitido por la UGR Cantonal, se actualizan datos de afectación y se registra información de personas albergadas al Alojamiento Temporal, Al momento la quebrada esta con caudal alto, no desbordado.
 - 12 familias afectadas, 41 personas afectadas.
 - 50 familias 149 personas damnificadas.
 - 41 viviendas afectadas.SNGR entregó de asistencia Humanitaria. GAD Portoviejo continúa los trabajos de levantamiento de EVIN. SNGR en coordinación con el GAD Cantonal realizaron el traslado de las familias afectadas y damnificadas al Refugio Temporal. GAD Cantonal, Cuerpo de Bomberos Portoviejo y GAD Provincial realizan los trabajos de limpieza de los sectores afectados. Cuerpo de Bomberos brindó apoyo en la evacuación del agua de las viviendas.
- **Manabí/Tosagua/ Bachillero/ Sector Romeral**, por el desbordamiento del río Carrizal el 27/02/2025, ha provocado la inundación en el sector. El Río Carrizal se encuentra con tendencia a disminuir de caudal.
 - 100 viviendas afectadas (Dato preliminar)
 - 100 familias afectadas (400 personas afectadas Dato preliminar)
 - 66 animales afectados (bovinos)UGR Cantonal coordina acciones de atención de los afectados con la SNGR. MAG realizó levantamiento de información.
- **Manabí/Santa Ana/Ayacucho/Centro Ayacucho**, por lluvias presentadas en horas de la noche del 25/02/2025 el Río Portoviejo presenta incremento de caudal y se desbordó causando afectaciones en zonas bajas de la parroquia Ayacucho de Santa Ana, mediante cámaras se pueden observar calles inundadas. El río Portoviejo está con tendencia a disminuir.
 - 88 familias, 264 personas afectadas.
 - 82 familias, 264 personas damnificadas.
 - 170 viviendas afectadas.GAD Cantonal realizó el levantamiento de información
- **Manabí/Tosagua/Ángel Pedro Giler (Estantilla)/Varios sectores (La Pastora, El Gramal, Figueroa, Los Pachones, Las Cañitas, La Poza, La Palma)**, por lluvias suscitadas el 24/02/2025, se produjo el desbordamiento del Río Carrizal, varias viviendas se encuentran con afectación, las familias permanecen en sus viviendas.
 - 307 familias afectadas (921 personas afectadas) Dato preliminar

- 194 familias damnificadas (458 personas damnificadas) Dato preliminar
- 501 viviendas afectadas. (Dato preliminar)
- 460 ha afectadas.
- 10 ha destruidas.
- 180 animales afectados.

GAD Cantonal realiza el levantamiento de información, SNGR CZ4 realiza seguimiento al evento.

- **Manabí/Bolívar/Calceta/Varios Sectores (Betania, Ciudadela Municipal, Inés Moreno, Santa Martha, San Felipe, La Karina, Olga Cobos, Santa Lucía, Divino Niño, Barrio Norte)**, por lluvias suscitadas el 24/02/2025 se produjo el desbordamiento del río Mosca, provocando afectación a varias familias, mismas que se mantienen en sus viviendas y aún siguen inundadas. El río mosca y el río Carrizal se mantiene normal, sin desbordamiento, las Unidades Educativas y el Centro de Salud al momento ya no están inundadas.
 - 2.602 familias afectadas, Personas afectadas 6.856
 - 1.250 familias damnificadas, Personas damnificadas 3.368
 - 3.852 viviendas afectadas
 - 12 UE afectadas (Ingreso de agua)
 - 1 Bien Público afectado (Distrito de Educación 13D06 Bolívar - Junín)
 - 1 Centro de salud afectado (Centro de Salud Tipo A IESS Calceta)
 - 290.5 ha cultivos afectados
 - 230 ha cultivos perdidos
 - 687 animales de granja afectados
 - 821 animales de granja muertos

MIES realizó la entrega de Bonos de contingencia. MAG realizó el levantamiento de información. SNGR CZ4 realizó la entrega de AH. UGR GAD Cantonal realizó el levantamiento de información. SNGR CZ4 realiza seguimiento al evento.

- **Manabí/Portoviejo/Río Chico/Varios sectores (Río Chico, Chacras Adentro, Zapote, Tomatal, Zapote, San Vicente, San Clemente, La Balsita, Santa Martha, Bejuco, Pechiche)**, por lluvias del 24/02/2025 se produjo el desbordamiento del río Chico, se reportaron afectaciones de viviendas y familias afectadas. El río se encuentra con tendencia a bajar de nivel.
 - 602 familias afectadas (2408 personas afectadas).
 - 1147 familias damnificadas, (3441 personas damnificadas).
 - 1752 viviendas afectadas.
 - 9 familias albergadas, 30 personas albergadas en el AT.
 - 2 unidades educativas afectadas. (no inundadas)

Se realizó entrega de asistencia humanitaria por parte de las SNGR. Se realizó entrega de bonos de emergencia por parte del MIES. UGR GAD Cantonal continúa con el levantamiento de información. SNGR-CZ4 UMEVA realiza monitoreo.

- **Manabí/Portoviejo/Abdón Calderón/ Bijagual, Maconta, San Gabriel, San Vicente**, por lluvias del 23/02/2025 se suscitó inundación en el sector, provocando afectación a varias familias. GAD Cantonal realizó la apertura de alojamiento temporal en la Iglesia Evangélica Alianza. Las personas atrapadas fueron rescatadas con vida, las quebradas se encuentran en nivel normal (no están desbordadas).
 - 1 persona rescatada.
 - 1 familia, 4 personas damnificada.
 - 4 familias, 13 personas afectadas en sus viviendas.
 - 52 familias, 94 personas afectadas y albergadas en A.T
 - 52 viviendas afectadas.
 - 1 vivienda destruida.
 - 1 ha pérdida de plantación de Plátano.

SNGR aprobó Alojamiento temporal en Calderón y realizó entrega de Asistencia Humanitaria, -GAD Provincial el 26/02/2020 realizó entrega de Asistencia Humanitaria. MAG realizó levantamiento de información de cultivos destruidos. Cuerpo de Bomberos realizó trabajos de búsqueda y rescate. GAD Portoviejo continúan los trabajos de levantamiento de EVIN. CB brinda apoyo en la evacuación de las familias.

- **Manabí/Santa Ana/San Pablo de Pueblo Nuevo/ Varios Sectores (La naya San Juan, Bijagual, San Juan, Boca de agua fría, San Juan via a Chicompillo)**, por lluvias suscitadas en horas de la tarde del 22/02/2025 se produjo una inundación por la acumulación de aguas lluvias, que causaron afectación en varias viviendas y daños de enseres. Las familias afectadas se encuentran en sus viviendas, mediante EVIN emitido por UGR Cantonal se actualizan datos de afectación, las aguas han bajado y las viviendas no están inundadas. Al momento el evento continúa en seguimiento ya que está pendiente la entrega de bonos de contingencias.
 - 144 familias, 493 personas damnificadas.
 - 156 familias, 512 personas afectadas.
 - 300 viviendas afectadas.

SNGR-CZ4 el 21/03/2025 realizó la entrega de Asistencia Humanitaria y gestiona con MIES la entrega de bonos de contingencias, UGR GAD Santa Ana el 24/02/2024 realizó EVIN.

- **Manabí/Puerto López/Puerto López/ Varios Sectores (Mata Palo, Río Plátano, La Colombia, Ayampe, Vuelta Largas, Guale, Manantiales)**, por lluvias presentadas el 22/02/2025, se dio el desbordamiento del Río Ayampe el cual produjo una inundación en los sectores mencionados, varias viviendas se encuentran afectadas, 10 familias fueron evacuadas a familias acogientes, COE Cantonal se encuentra activo para determinar acciones de atención. Las familias evacuadas retornaron sus viviendas, al momento el río ya no está desbordado, se mantiene el evento en seguimiento ya que se están gestionando entregas de bonos de emergencias a las familias afectadas por el evento.
 - 133 Familias, 536 personas afectadas

- 10 familias, 36 personas evacuadas
- 143 viviendas afectadas.

SNGR realizó la entrega de Asistencia Humanitaria y gestiona con MIES bonos de emergencias. GAD Cantonal coordinó maquinarias y realizaron trabajos de encausamiento en canales para la evacuación de agua y limpieza de escombros en la rivera del río. UGR Cantonal informo el evento y realizo levantamiento de información. SNGR C74 da seguimiento al evento, gestiona con UGR Cantonal el EVIN.

- **Manabí/Tosagua/Tosagua/Varios sectores (San Ramón, Juncal, El Tambo, Casical, Las Botija)**, por lluvias del 22/02/2025, se produjo el incremento del **caudal y desbordamiento de la quebrada Maconta, causando inundación en los sitios mencionados, varias viviendas se encuentran con afectación**. Las familias siguen inundadas y permanecen en sus viviendas.
 - 460 familias, 1.835 personas afectadas.
 - 521 familias damnificadas, 1.618 personas damnificadas.
 - 981 viviendas afectadas.
 - 2 U.E Afectadas.
 - 45 ha cultivos afectados.
 - 243 ha cultivos destruidos
 - 3.000 animales afectados (pollos)
 - 200 animales muertos (pollos)

MIES realiza entrega de bonos de emergencia. SNGR realiza la entrega de asistencia humanitaria

- **Manabí/Rocafuerte/Sosote/Varios Sectores (Sosote, Buenos Aires)** Por lluvias suscitadas en horas de la tarde y noche del 22/02/2025 **se produjo el desbordamiento de la quebrada S/N**, provocando afectación a varias familias. Las familias se mantienen en sus viviendas, varios sectores se mantienen inundados y con tendencia a bajar de nivel.
 - 1.520 viviendas afectadas. (Dato preliminar)
 - 1.540 familias afectadas (6000 personas afectadas). Dato preliminar

SNGR entregó asistencia humanitaria y GAD Cantonal realizó el levantamiento de información.

- **Manabí/ Portoviejo/ Francisco Pacheco/ El Fátima** Debido a las lluvias el 20/02/2025 provocó un deslizamiento que afecta a varias familias, mediante reporte de la UGR Cantonal, se realiza actualización de cifras de las familias afectadas, al momento las viviendas ya no están con ingreso lodo, las familias afectadas y damnificadas permanecen en sus viviendas.
 - 220 familias afectadas, 880 personas afectadas.
 - 39 familias damnificadas, 115 personas damnificadas.
 - 268 viviendas afectadas.

SNGR realiza la entrega de AH, MIES realizó entrega de bonos de contingencia, PMA realizó entrega de bonos de alimentación. CB Portoviejo y UGR GAD Cantonal realizaron la limpieza de los sectores afectados

Zona 5

- **Guayas / Salitre / Junquilla/ Recinto Jovito**, A causa de la caída de un rayo, por las fuertes lluvias presentadas la noche del 29/03/2025, se provocó el incendio de una vivienda de construcción de caña. CB Salitre reportó dos personas fallecidas (madre e hija) y al momento el jefe de hogar se encuentra en casa de acogida.
 - 2 personas fallecidas
 - 1 familia, 1 persona damnificada
 - 1 vivienda destruida.

Cuerpo de Bomberos Salitre realizó trabajos de remoción de escombros. PPNN brindó seguridad y Medicina legal realizó levantamiento de los cadáveres.

- **Guayas / Pedro Carbo, cabecera Cantonal / Varias comunidades (Procel de Arriba, Procel de Abajo, San Pedro Santa Rosa, Cañitas, Muñoz)**, por lluvias del 15/03/2025, e produjo el desbordamiento del río Procel, se reportaron sectores inundados y varias viviendas se encuentran aisladas. Mediante EVIN, GAD Cantonal informa que, el agua ha drenado en ciertos sectores y las familias afectadas y damnificadas se mantienen en sus viviendas. El río Procel se encuentra con tendencia a disminuir su caudal.
 - 109 familias, 357 personas afectadas
 - 17 familias, 37 personas damnificadas
 - 126 viviendas afectadas.

GAD Cantonal realizó el respectivo levantamiento de información, SNGR realiza el monitoreo del evento.

- **Bolívar/Guaranda/San Luis de Pambil/ Centro de la Parroquia**, por lluvias y vientos fuertes registrados en la tarde del 10/03/2025, se produjo el colapso estructural de las cubiertas de varias viviendas y varios bienes públicos. El 11/03/2025, se reunió el COE Parroquial de San Luis para coordinar acciones. Al momento la parroquia de San Luis de Pambil se encuentra restablecido el **servicio eléctrico en un 100%**
 - 58 familias, 211 personas damnificadas
 - 79 familias, 243 personas afectadas
 - 137 viviendas afectadas
 - 10 bienes Públicos afectados (postes de energía eléctrica)
 - 1 unidad Educativa afectada en la cubierta (Diego Almagro)
 - El 100% de energía eléctrica estuvo afectado (al momento se encuentra restablecido)
 - 250.5 Ha de cultivos afectados (plátano y guanábana)
 - 0.5 Ha de cultivos destruidos(plátano) /30 productores afectados.

Las cubiertas de las viviendas que fueron afectadas se encuentran rehabilitadas al 100%, las familias afectadas y damnificadas se encuentran en las mismas viviendas, MAG Bolívar realizó el levantamiento de afectaciones mediante la MAAPEA. CNE, GAD provincial, Cruz Roja, ADRA y FAE entregaron kits de herramientas, kits de cocina, kits de alimentos, láminas de zinc a las familias en la zona afectada. La SNGR Bolívar en conjunto con Gobernación, GAD Provincial de Bolívar, Teniente Político y Presidente del GAD parroquial de San Luis de Pambil, realizaron la entrega de Asistencia Humanitaria a las familias damnificadas.

- **Guayas / Salitre / General Vernaza / Varios sectores**, por lluvias del 08/03/2025, se produjo la **ruptura de un muro de contención del Río Vinces**, preliminarmente se reportan varias familias afectadas con acumulación de agua en viviendas.

-25 familias afectadas (bajo evaluación)

-25 Viviendas afectadas (bajo evaluación)

-1 unidad educativa afectada.

GAD Cantonal realiza el levantamiento de información.

- **Los Ríos/Ventanas/Ventanas/Girasoles – 10 de agosto – Paz de Dios – Las Malvinas – río Ventanas**, por lluvias del 06/03/2025, se **reportó el desbordamiento del río Ventanas con ingreso a varias viviendas**. Actualmente el caudal del río Ventanas se encuentra con tendencia a aumentar de nivel y las familias se mantienen en las viviendas.

- 80 viviendas afectadas

- 80 familias /360 personas afectadas

COE Cantonal resuelve declarar en emergencia el cantón el 07/03/2025, mientras que UGR continúa realizando levantamiento de información el 13/03/2025

- **Los Ríos/Palenque/Palenque/San José de la Tranca – Aguacal de las Garzas – Santa Lucía – Vuelta larga – Limoncito – La Reveza – Pise – Río Reveza**, por lluvias suscitadas en la madrugada del 06/03/2025, se **reportó el desbordamiento del río La Reveza con ingreso a varias viviendas**, afectando a cultivos, actualmente el caudal continúa con tendencia a disminuir de nivel y las familias se mantienen en las viviendas.

- 179 viviendas afectadas

- 179 familias /506 personas afectadas

- 34 ha. de cultivos con afectación parcial

- 19 productores con cultivos con afectación parcial

- 16 ha. de cultivos con pérdida total

- 14 productores con cultivos con pérdida total

UGR Palenque realizó verificación de novedades y gestionó la entrega de ayuda humanitaria. MAG facilitó matriz MAAPEA el 24/03/2025. UGR Palenque realizó verificación de novedades el 18/03/2025 y realizó gestión para la entrega de ayuda humanitaria.

- **Guayas /Pedro Carbo, cabecera Cantonal/ Varios Sectores (Recinto Villao, San Pedro, San José, Paraíso de Villao, Mata Palo**, el 05/03/2025 por lluvias y por **desbordamiento del Río Villao**, se reportan viviendas afectadas con el ingreso de agua y puentes peatonales colapsados. Las familias se mantienen en sus viviendas. El río Villao se encuentra con tendencia a disminuir su caudal

- 86 familias, 197 personas afectadas

- 144 familias, 409 personas damnificadas (24 familias, 56 personas se encuentran en casa de acogida)

- 3 viviendas destruidas

- 227 viviendas afectadas

- 4 puentes peatonales afectados (preliminarmente, bajo evaluación)

GAD Cantonal realizó levantamiento de información. SNGR realiza el monitoreo del evento.

- **Los Ríos/Mocache/Mocache/Hacienda la Virgen – Santa Barbara – La Yuca – San Felipe – San Ignacio – La Victoria – Barrio Lindo– 23 de Agosto – Las Campanas – Barrio Vinces – río Mocache**. por lluvias del 05/03/2025, se **reportó desbordamiento del río Mocache**, con ingreso a varias viviendas de los sectores antes mencionados, como también afectando a una vía de segundo orden, misma que va desde Mocache hacia Vinces. **Actualmente el caudal se encuentra con nivel normal, la vía de segundo orden continúa habilitada y las familias se mantienen en las viviendas.**

- 728 personas /182 familias afectadas

- 165 viviendas afectadas

- 200 metros lineales afectados

- 8 ha. de cultivos afectados parcialmente (Arroz - Cacao) 3 productores con cultivos afectados parcialmente

- 406 ha. de cultivos con pérdida (Arroz - Cacao) 4 productores con cultivos con pérdida

UGR Mocache realizó verificación de novedades y gestionó la entrega de ayuda humanitaria. MAG realizó levantamiento de información.

- **Los Ríos/Baba/Baba/Rcto. Versalle – Palma Real – El Calzón – El Correntoso – río Junquillo**. por lluvias del 04/03/2025, se reportó el desbordamiento del río Junquillo, dejando consigo varias viviendas afectadas. Actualmente el caudal se encuentra con tendencia a aumentar de nivel, las familias se mantienen en las viviendas sin presencia de agua, mientras que las otras 8 familias continúan en el refugio temporal.

- 569 personas afectadas

- 333 familias afectadas

- 333 viviendas afectadas

- 8 familias, 32 personas - Alojamiento temporal "Escuela de Educación Básica Intiraymi"

- 10 ha. de cultivos con afectación parcial

- 8 Productores con cultivos con afectación parcial

- 183.81 ha. de cultivos con pérdida total

- 71 productores con cultivos con pérdida total

SNGR realizó solicitud al MIES para que 328 familias sean beneficiarias del bono de contingencia dispuesto en el decreto 316.

- **Los Ríos/Vinces/Antonio Sotomayor/San Isidro – Clariza – Matecito – Santa Lucía de Vinces – Antonio Sotomayor Sur – La Paila – La Escondida – Miraflores – El Poste – Las Cañas**, por lluvias suscitadas en la madrugada del 02/03/2025, se reportó acumulación de aguas lluvias con ingreso a varias viviendas del lugar. Actualmente las familias continúan en sus viviendas con leve presencia de agua.

- 300 personas / 75 familias afectadas
- 75 viviendas afectadas
- 109 ha. de cultivos con afectación parcial (Arroz), 60 productores con cultivos afectados parcialmente
- 157 ha. de cultivos con pérdida total (Arroz), 76 productores con cultivos con pérdida total

UGR Vinces realizó barrido en la zona afectada con levantamiento EVIN. MAG realizó levantamiento MAAPEA. Se activó el COE cantonal el 14/03/2025.

- **Los Ríos/Baba/Guare/rcto. El Guayabo.** Debido a las lluvias del 28/02/2025, se vieron afectadas varias viviendas del recinto mencionado por acumulación de aguas lluvias. Actualmente las familias se mantienen en sus viviendas sin presencia de agua, mientras que las otras dos se mantienen en los refugios temporales.
 - 230 viviendas afectadas
 - 230 familias afectadas
 - 591 personas afectadas
 - 1 familia de 2 personas se mantiene en el refugio temporal "Asociación Mercedes Molina el Guayabo"
 - 1 familia de 2 personas continúa en el refugio temporal "Casa del Adulto mayor"
 - 9 ha. de cultivos afectados parcialmente
 - 6 productores con cultivos afectados parcialmente
 - 35 ha. de cultivos con pérdida total
 - 16 productores con pérdida total

SNGR realizó solicitud al MIES para que 225 familias sean beneficiarias del bono de contingencia dispuesto en el decreto 316, MAG facilitó matriz MAAPEA el 26/03/2025.

- **Los Ríos/Baba/Baba, Cabecera Cantonal/rcto. Jobo 1 - rct. Jobo 2 - rcto. Semira 1 - rcto. Semira 2.** Por fuertes lluvias en la noche del 26/02/2025, se reportó acumulación de aguas lluvias, en los recintos mencionados, afectando a varias familias del lugar. Actualmente las familias continúan en sus viviendas con presencia de agua.
 - 79 viviendas afectadas
 - 79 familias /196 personas afectadas

Alcaldesa de Baba mediante activación del COE Cantonal resuelve declarar en emergencia el Cantón el 28/02/2025, por los eventos suscitados por la época lluviosa, adicional a ello UGR facilitó el documento EVIN el 03/03/2025.

- **Los Ríos/ Babahoyo/Pimocha/rcto. Puerto de Luna - rcto. La Delia - Estero La Julia.** Por lluvias del 26/02/2025, se reportó desbordamiento del estero La Julia, en donde varias viviendas se vieron afectadas. Actualmente el caudal del estero La Julia se encuentra con tendencia a disminuir de nivel, aun se visualiza estancamiento de agua en zonas bajas, las 4 familias de 10 personas continúan en el refugio temporal "Redimidos por la Sangre del Cordero" y las demás familias se mantienen en sus viviendas.
 - 800 personas / 200 familias afectadas.
 - 200 viviendas afectadas.
 - Bien privado afectado (Iglesia - Casa de Oración "Redimidos por la Sangre del Cordero")
 - 4 ha. de cultivos con afectación parcial (cacao y arroz) 2 productor con cultivos afectados
 - 22 Ha. de cultivos con afectación parcial (Cacao - Arroz), 6 productores con cultivos con pérdida total.

GAD Babahoyo realizó entrega de ayuda humanitaria. GAD Parroquial de Pimocha mantiene el COE activo por época lluviosa.

- **Los Ríos/Puebloviejo/San Juan/Cristo del Consuelo - Juana de Oro - La María 1 - rcto. La Pitaya - Jorge Manuel Marun - Tierra Colorada - La Cooperativa.** Por lluvias suscitadas el 24/02/2025, se reportó acumulación de aguas lluvias con ingreso a varias viviendas de los sectores antes mencionados. Mediante visita en el sitio, se reporta que actualmente existe presencia leve de agua en las viviendas y las familias afectadas se mantienen en sus hogares.
 - 1.450 personas / 387 familias afectadas
 - 387 viviendas afectadas

SNGR en compañía de UGR Puebloviejo realizaron la entrega de ayuda humanitaria

- **Guayas /Balzar/ Cabecera Cantonal/Varios sectores. Rct. San Pableño , Rct. San Juan y Rct. Boca de Pucó, San Juan, San Isidro, Voluntad de Dios, La modelo, La Trampa, La OZ.** causa de las lluvias registradas la noche del 23/02/2025, y madrugada del 24/02/2025 se produjo el desbordamiento de los Río Puca , Río Pucon y Río Chicompe, el cual afectó a varias viviendas con el ingreso de agua. Las familias afectadas y damnificadas permanecen en sus inmuebles. Adicionalmente los Río Puca , Río Pucón y Río Chicompe se encuentran en su cauce normal.
 - 14 familias, 42 personas afectadas
 - 21 familias, 63 personas damnificadas (6 familias, 11 personas salieron a casa de acogida por tres días y ya retornaron a sus inmuebles)
 - 35 viviendas afectadas
 - -calles y avenidas inundadas

GAD Cantonal continúa realizando el levantamiento de información

- **Guayas / Alfredo Baquerizo Moreno (Jujan) / Alfredo Baquerizo Moreno (Jujan), Cabecera Cantonal / Varios Sectores (Niguito, La Palma, El Pechiche, Junco, Potrerillo, Jujan Norte, San Zoilo, Miguel Yunez, Lotización Dolores, Gruta de la Virgen, 13 de Noviembre, Primero de Mayo, Quinta Victoria),** por lluvias registradas la madrugada del 25/02/2025 se produjo el desbordamiento del río Jujan y el estero Ñauza, se reportan varios sectores inundados y varias viviendas afectadas con ingreso de agua, GAD Cantonal, mediante EVIN indica que las familias permanecen en sus inmuebles.
 - 780 viviendas afectadas
 - 780 familias, 2180 personas afectadas
 - calles y avenidas inundadas

GAD Cantonal realizó levantamiento de información. Guayas realiza el monitoreo del evento.

- **Guayas / Palestina / Palestina, Cabecera Cantonal / Varios Sectores (Recinto La Corona de adentro Corona de afuera, Cristo del Consuelo, Recinto las Abras, Recinto Picadura, Recinto Bijamas, San Ramón y Macul de Abajo)** por lluvias registradas el 23/02/2025 se produjo el desbordamiento del río Pula, ocasionando

inundación y afectando al sector antes mencionado, se reportó viviendas afectadas con el ingreso de agua. UGR Cantonal, indicó que las familias afectadas se mantienen en sus inmuebles, al momento ya no se encuentran inundados. El río Pula se encuentra con tendencia a disminuir su caudal.

- 301 familias, 639 personas afectadas
- 301 viviendas afectadas
- calles inundadas

Prefectura del Guayas en conjunto a GAD Cantonal realizando entrega de asistencia humanitaria a familias afectadas de los Recintos Corona de Arriba, Las Abras y Picadura.

- **Los Ríos/Babahoyo/La Unión/Rcto. La Pineda - La Esperanza - La Bodeguita - Los Robles - Vicente Rocafuerte - El Cuatro - Las Malvinas - San Juan - Río Pita**, Debido a la presencia de lluvias el 19/02/2025, se reportó el desbordamiento del río Pita, afectando a varias viviendas de los sectores antes mencionados, actualmente el caudal se encuentra con tendencia a aumentar de nivel y las familias se mantienen en sus viviendas.
 - 696 personas afectadas
 - 174 familias afectadas
 - 174 viviendas afectadas
 - 442 ha. de cultivos con afectación parcial (Arroz - Cacao)
 - 87 productores con cultivos afectados parcialmente
 - 240 ha de cultivos con pérdida total (Arroz)
 - 95 productores con cultivos con pérdida total

Teniente Político de La Unión realizó verificación de novedades el 24/03/2025, MAG facilitó matriz MAAPEA el 24/03/2025.

- **Los Ríos/Babahoyo/Caracol/San Vicente - San Francisco - La Bodeguita - Nueva Fortuna - Las Garzas - Botón de Oro - río Catarama**, Debido a la presencia de lluvias el 19/02/2025, se reportó el desbordamiento del río Catarama, afectando a varias viviendas de los sectores antes mencionados, actualmente el caudal se encuentra con tendencia a aumentar de nivel y las familias se mantienen en sus viviendas.
 - 652 personas afectadas
 - 163 familias afectadas
 - 163 viviendas afectadas
 - 217.5 ha. de cultivos con afectación parcial (Arroz-Cacao)
 - 62 productores con cultivos afectados parcialmente
 - 381 ha de cultivos con pérdida total (Arroz)
 - 94 productores con cultivos con pérdida total

MAG facilitó matriz MAAPEA el 24/03/2025, alcalde de Babahoyo en compañía de la Dirección de Gestión de Riesgos realizaron entrega de ayuda humanitaria.

- **Los Ríos/Babahoyo/Pimocha/rcto. Colorado del Río - La Alegría 1- La Alegría 2 - El Tejar - Porvenir - La Fortuna - San Fernando - rcto. La Eugenia - rcto. San Vicente - rcto. Las Conchas - rcto. Las Margaritas Crespín Cerezo - Los Hijos - el Porvenir - La Legua - Convento Chico - Lomas de Hojarasca - Nuevo Progreso - La Chorrera - río Babahoyo**, Debido a la presencia de fuertes lluvias en la mañana del 14/02/2025, se reportó el desbordamiento del río Babahoyo, afectando indirectamente a varias viviendas del lugar. Actualmente el caudal se encuentra con tendencia a aumentar de nivel, aún se visualiza estancamiento de agua en zonas bajas y las familias se mantienen en las viviendas.
 - 1348 personas afectadas
 - 407 familias afectadas
 - 407 viviendas afectadas
 - 20 personas afectadas indirectamente
 - 5 familias afectadas indirectamente
 - 224,5 ha. de cultivos con afectación parcial (Arroz)
 - 132 productores con cultivos afectados parcialmente
 - 170 ha de cultivos con pérdida total (Arroz)
 - 92 productores con cultivos con pérdida total

MAG facilita matriz MAAPEA el 26/03/2025. SNGR realizó solicitud al MIES para que 106 familias sean beneficiarias del bono de contingencia dispuesto en el decreto 316. Alcalde de Babahoyo en compañía de Dirección de Gestión de Riesgos de cantón realizaron entrega de ayuda humanitaria en el sector La Chorrera.

- **Santa Elena/Salinas/Anconcito/Sector 9 de Octubre, vía al Puerto Pesquero**. Por lluvias suscitadas en horas de la madrugada del 11/02/2025 se suscitó un deslizamiento de tierra, mismo que afectó la estructura de la baranda del mirador paseo "Las Fragatas" que se encuentra de la vía de segundo orden de ingreso al Puerto, misma que fue cerrado al tránsito vehicular y peatonal. SNGR informó que **10 viviendas, 01 Unidad Educativa y 01 iglesia se encuentran en zona de riesgo**, considerando la cercanía que tienen con la zona de afectada. La Alcaldía de Salinas con el fin de mantener la limitación de la circulación vehicular y peatonal, realizó descargas de material pétreo en los diferentes accesos a la zona de peligro. La vía se mantiene **cerrada** al tráfico vehicular y peatonal.
 - 1 bien público afectado (mirador turístico y malecón).CTE colabora con el cierre de vía de acceso al mirador. SNGR realizó la evaluación técnica de la zona afectada. COE cantonal se mantiene activo.

Zona 7

- **El Oro/Pasaje/Varias Parroquias (Loma de Franco, Pasaje)/Varios Sectores**. Por lluvias del 27/03/2025, se registró el desbordamiento del canal "El Cangrejo", provocando inundación en distintos sectores, ocasionando afectación a varias viviendas por el ingreso de agua. Además, se registró el aumento del caudal del canal "El Burro", el cual no generó novedades.

Parroquia Pasaje

- 200 familias afectadas de 800 personas afectadas.

Dirección: Edificio CIS ECU-911,

Av. Samborondón KM 0,5

Código postal: 092301 / Samborondón-Ecuador.

Teléfono: +593-4 2593-500

www.gestionderiesgos.gob.ec

- 200 viviendas afectadas.

Parroquia Loma de Franco

- 25 familias de 80 personas afectadas.
- 20 viviendas afectadas.

UGR del GAD Pasaje y Cruz Roja realizan recorrido y evaluación inicial de necesidades, para posterior canalizar acciones en atención a las familias afectadas. AGUAPAS realizaron limpieza de sumideros en distintos puntos, para la evacuación de aguas lluvias retenidas. Además, con apoyo de OOPP del GAD Cantonal se realizó limpieza de palizada del canal.

- **Loja/Chaguarpamba/Chaguarpamba/Varios sectores**, por lluvias del el 11/03/2025, se produjo una inundación en el sector. El 12/03/2025 el COE cantonal de Chaguarpamba se reunió. MTOP informó el **cierre** de la vía para toda clase de vehículos desde las 20:00 del 24/03/2025 hasta el 26/03/2025. Vía alterna: Arenillas - Alamor - El Empalme - Velacruz.

- 11 familias conformadas por 23 personas fueron evacuadas por seguridad, las cuales se encuentra en los refugios:
- Refugio (Casa Comunal del barrio Rojas) continúan 4 familias - 14 personas
- Refugio (Salón del Mercado Municipal) la familia se movilizó al refugio Centro Diurno
- Refugio (Centro Diurno) se actualiza a: 2 familias - 5 personas.
- 80 familias / 140 Personas afectadas
- 15 familias /45 personas damnificadas
- 3 personas heridas
- 7 viviendas destruidas
- 180 viviendas afectadas
- 1 unidades educativa afectada
- 1% Servicio de Telecomunicaciones Afectado
- 1 centro de salud afectado por ingreso de agua - Subcentro de Salud
- 1 bien público afectados por ingreso de agua - UPC -Centro de Faenamiento Municipal
- 60 metros de longitud de vía de primer orden.
- 50 metros de longitud de vía de tercer orden.

UGR Chaguarpamba realiza levantamiento de información y actualiza información de refugios temporales, Cuerpo de Bomberos Chaguarpamba realizó labores de desalojo de agua y lodo de las viviendas afectadas, SNGR coordina en sitio acciones de respuesta y atención de la emergencia, COE cantonal de Chaguarpamba está en permanente reunión para coordinar atención a la emergencia, El PMU actualiza información de afectaciones y recursos movilizados. GAD Provincial de Loja apoya en la atención de la emergencia, GAD Cantonal de Chaguarpamba realizó labores de limpieza vial y remoción de escombros.

- **Loja/Loja/varias parroquias (Urbanas: Sucre, Punzara, El Valle y Rural: Malacatos)**, por fuertes lluvias suscitadas la tarde del 10/03/2025, se registró el **desbordamiento del río Malacatos y el río Zamora provocando inundación en varias calles afectando a varios locales comerciales y viviendas con ingreso de agua**. Continúan labores de limpieza de escombros y habilitación vial. Los ríos Malacatos y Zamora están en su cauce normal. Hospitales del IESS: Manuel Ygnacio Monteros y Hospital del Día continúan 100% operativos. Mercado Gran Colombia y Mercado Mayorista habilitados parcialmente. **En el cantón Loja, se reanudaron las clases presenciales.**

Parroquias Urbanas - Sucre, Punzara y El Valle:

- 4 familias damnificadas conformadas por 14 personas (Se encuentran en casa de familias acogientes)
- 23 familias afectadas conformadas por 54 personas: De las cuales 5 familias conformadas por 12 personas - (Evacuados por seguridad a casa de familias acogientes)
- 4.000 metros de longitud de vía (vías céntricas de tercer orden)
- 9 bienes públicos afectados por ingreso de agua (Parque Lineal, Zona Militar, Taller Municipal, Edificio del Ex Predesur, Mercados: Central, Gran Colombia, Mayorista y Nueva Granada;
- 3 Centros de Salud afectados por ingreso de agua (Hospitales del IESS: Manuel Ygnacio Monteros y Hospital del Día; Centro de Salud N°1).
- 1 vivienda destruida / 14 viviendas afectadas
- 8 Puentes afectados / 2 Puentes destruidos.
- 2 bienes privados destruidos (Muros de contención)
- -99 bienes privados afectados por ingreso de agua (Locales comerciales y de los cuales 20 son vehiculos afectados)

Parroquia Malacatos:

- 3 familias /12 personas afectadas
- 3 familias conformadas por 12 personas permanecen en casa de familias acogientes.
- 3 viviendas afectadas

GAD Cantonal de Loja, en apoyo del GAD Provincial y MTOP Loja continúan realizando trabajos de limpieza en las vías céntricas. Policía Nacional y UCOT brinda seguridad. SNGR y la UGR de Loja realizan levantamiento de información y evaluación de las afectaciones. Cuerpo de Bomberos Loja realizó labores de evacuación de agua en los sectores afectados. FFAA brindó apoyo en labores de limpieza de lodo en vías y bienes privados y públicos.

- **El Oro/Piñas/Capiro/Centro Parroquial**, por lluvias fuertes en la noche del 04/03/2025, se registró el **desbordamiento de una quebrada S/N, provocando un aluvión en el centro parroquial, trayendo consigo agua y palizada**. Se actualiza estado de los servicios básicos y acciones de respuesta.

- 50 familias de 200 personas afectadas, Alojamiento Temporal GAD Parroquial Capiro: 3 familias de 5 personas (cerrado el 24/03/2025)
- 50 viviendas afectadas por ingreso de agua y lodo.
- 100% afectación servicio agua potable en los sitios de: Conchicola, Amarillos, Guayacanes, Guerras y Tinajas, donde 1200 personas son afectados indirectamente. (sin servicio de agua potable)
- 80 % afectación servicio de energía eléctrica. (habilitado 100%)
- 100% de telecomunicaciones afectados (restablecido)

- 1 unidad educativa afectada (Sebastián de Benalcazar)
- 1 bien privado afectado (1 vehículo)
- 800 metros de vías afectada (habilitado)

Bomberos de Piñas continúan con la dotación agua potable a la comunidad. EP. Aguas y Alcantarillado del **GAD Piñas** coordinan los trabajos complementarios para la rehabilitación del servicio de agua potable en las captaciones afectadas.

- **El Oro/Santa Rosa/Varias Parroquias (Santa Rosa, cabecera cantonal y Nuevo Santa Rosa)/Varios sectores (Primero de Enero, Los Helechos, Fausto Ramon Coronel, Cristo del Consuelo, Miguel Concha Álvarez, Cdla. Santa Rosa, La Libertad, 10 de agosto, José María Ollaque, 24 de mayo)** por fuertes lluvias del 03/03/2025 se registró el desbordamiento del canal 10 de agosto y del río Santa Rosa, ocasionando el ingreso de agua y lodo a varias viviendas.

Parroquia/Nuevo Santa Rosa

- En proceso de levantamiento de información.

Parroquia/Santa Rosa, cabecera cantonal.

- 1 persona herida (atendida por CB Santa Rosa y se encuentra estable)
- 350 viviendas afectadas por ingreso de agua y lodo.
- 350 familias de 1050 personas afectadas.
- **41 familias de 121 personas damnificadas.** Se detalla a continuación:
 - Refugio Casa Comunal Cdla. Santa Rosa: 6 familias de 18 personas
 - Refugio Comunal Alfonso Grunauer: 1 familia de 1 persona
 - Refugio Comunal Reina del Cisne: 1 familia de 4 personas
 - Escuela Rosa Aurora: 25 familias de 66 personas, el cual ya fue cerrado el 21/03/2025
 - Escuela Sucre: 3 familias de 9 personas.
- Unidad Educativa Abdón Calderón afectada funcionalmente por ingreso de agua en el patio.

SNGR realizó monitoreo con gestores de los alojamientos temporales, quienes brindaron seguimiento a la salida de las familias. SNGR conjuntamente con GAD Santa Rosa, realizaron la entrega de asistencia humanitaria a familias afectadas. Además, se brinda seguimiento a las familias afectadas y damnificadas.

- **Loja/Zapotillo/Cazaderos/Varios sectores: Gramadales, Las Vegas y Chaguarhuaco.** Por lluvias suscitadas en la madrugada del 01/03/2025, se produjo una inundación en el sector, debido al desbordamiento del río Alamor y la quebrada Gramadales, que afectó la vía de segundo orden, bienes privados y cultivos agrícolas. El 04/03/2025 se reunió el COE Cantonal de Zapotillo. **El 04/03/2025 por recomendación del COE Cantonal, se declaró en emergencia la Parroquia Cazaderos.** El caudal del río y la quebrada está dentro del cauce normal vía de segundo orden **parcialmente habilitada.**

- 40 familias / 160 personas afectadas
- 30 metros de longitud aproximadamente (Vía: Cazaderos - Gramadales, parcialmente habilitada)
- 25 hectáreas aproximadamente de maíz destruidos
- 10 bienes privados destruidos. (bombas de succión de agua)

GAD Provincial de Loja realiza labores de limpieza y habilitación vial. SNGR realizó la entrega de Asistencia Humanitaria. **FFAA apoyó** con la movilización aérea de la Asistencia Humanitaria (Helicóptero Super Puma). **UGR de Zapotillo** realizó levantamiento de información y daños. **Ministerio de Defensa** activó medios aéreos (helicóptero) para traslado de asistencia humanitaria. **SNGR** coordina la atención del evento y realiza constante monitoreo.

- **Loja/Celica/Celica/Celica, vía al Empalme [E68],** por lluvias suscitadas en la madrugada del 01/03/2025, se produjo un deslizamiento que destruyó viviendas. **El 01/03/2025 se declaró en emergencia el cantón Celica.** Se activó el refugio temporal en el Coliseo Municipal y el Albergue en el Centro de Desarrollo Infantil por época lluviosa. Vía habilitada. Con fecha 25/03/2025 se cerró el Albergue Temporal activado en el Coliseo Ciudad de Celica y la familia conformada por 07 personas arrendó una vivienda donde permanecerá de manera indefinida.

- 452 personas / 128 familias afectadas
- 2 familias damnificadas conformadas por 4 personas
- 178 viviendas afectadas
- 2 viviendas destruidas
- 2 personas fallecidas
- 1 bien privado destruido (restaurante ubicado en parte de la vivienda)
- 108 metros de longitud de vía aproximadamente - Vía de primer orden

UGR Celica realizó el levantamiento de información y coordinó el cierre del Albergue Temporal. UGR Celica realizó el levantamiento de información y coordinó el cierre del Albergue Temporal, MTOP Loja en apoyo del GAD Cantonal de Celica y Empresa Minera "Titan Minerals" continúan labores de estabilización del talud. PMU actualizó cifras de afectaciones y coordina acciones de atención a la emergencia, Gobernación de Loja coordinó atención de la emergencia, COE Cantonal continúa coordinando acciones de respuesta de la emergencia, SNGR coordinó la atención del evento y realiza constante monitoreo.

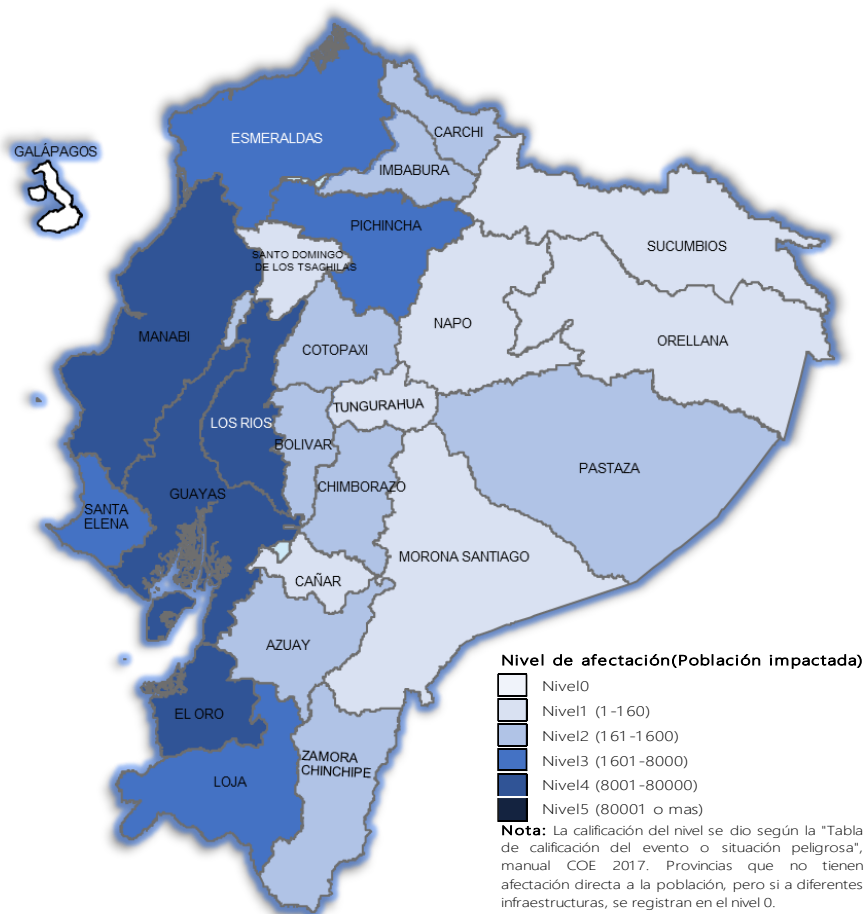
- **El Oro/Piñas/Piñas/Varios Sectores (Cdla Daquilema, La Susaya, Cdla El Cisne, Recinto Ferial, Barrio San José, 12 de Octubre, 28 De Mayo, Avenida Independencia, Cdla San Roquito, Coronita, San Francisco, Cdla La Merced, Cdla Jaime Roldós, La Tigriera, Cdla Las Brisas, Villa Elbita, Vía a San Roquito),** por fuertes lluvias suscitadas la noche del 28/02/2025, se registró el desbordamiento de río San Roque, que provocó un aluvión (ingreso de agua y lodo) que generó, gran impacto a la población, registrando viviendas afectadas, destruidas, vehículos atrapados y personas fallecidas. Se mantiene activo el COE Cantonal el GAD de Piñas declaró la situación de emergencia. En seguimiento al evento, MTT4 informa el cierre del Alojamiento Temporal Casa Comunal de la Cdla. 12 de Octubre, esto luego de que las familias afectadas retornaran a sus hogares; además 4 familias 18 personas salieron del AT. Escuela Fiscomisional San José,

- 81 personas con heridas leves (recibieron atención médica)
- 2 personas fallecidas. (1 menor y adulto)
- 149 familias de 517 personas afectadas, distribuidos de la siguiente manera:
 - Escuela Fiscomisional San José: **34 familias de 111 personas.**
 - Refugio Temporal Transport Grand S. A.: 8 familias de 28 personas
 - Casas acogientes: **95 familias de 293 personas.**

- Familias en sus viviendas: **15 familias de 87 personas**
- 126 familias 434 personas damnificadas, distribuidas de la siguiente manera:
 - Coliseo José Gallardo: 27 familias de 81 personas (albergue cerrado 24/03/2024)
 - Albergue San Vicente de Paúl: 1 familias de 5 personas.
- 20 viviendas destruidas
- 85 viviendas afectadas por ingreso de agua y lodo
- 1 centro de salud afectado (Centro de Salud Piñas)
- 1 puente vehicular afectado en sus bases
- 15 bienes privados afectados (3 vehículos, 12 locales)
- 23 bienes públicos afectados (10 postes de tendido eléctrico, 10 luminarias y 3 transformadores)
- 80% porcentaje de afectación en servicio de agua potable.
- 80% servicio de energía eléctrica afectado (restablecido en su totalidad.)
- 400 metros de vías afectados (parcialmente habilitadas)
- 1 unidad educativa afectada (Escuela de Educación Básica Cristóbal Colón registra ingreso de agua, lodo y fisuras en su infraestructura)

MSP movilizó ambulancia al Coliseo **José Gallardo** atendió y movilizó al hospital de Piñas a persona adulta mayor que presentó complicaciones en su salud al momento se mantiene estable. **SNGR** continúan entregando Asistencia humanitaria a personas afectadas por aluvión. **SNGR** mantiene monitoreo con los responsables de los Alojamientos Temporales, quienes mantienen monitoreo diario con las familias en los albergues y refugios. **GAD Cantonal** en presencia de **Prefectura, MTOP** y **Empresa Privada**, continúan realizan labores de limpieza en el casco urbano, recolección de basura de los albergues. **MIES** continúa coordinando el bono de emergencia para las familias damnificadas. **MIDUVI** continúa realizando inspección técnica.

9. Mapa de Afectación por Lluvias



SitRep generado por la Dirección de Monitoreo de Eventos Adversos de la Secretaría Nacional de Gestión de Riesgos.

SitRep elaborado por:

Nombre: Víctor Sánchez Parker - Analista de Monitoreo de Eventos Adversos
Corre electrónico: victor.sanchez@gestionderiesgos.gob.ec
Teléfono: 042593500 ext. 1603

SitRep aprobado por:

Nombre: Mariana Quispi M. - Directora de Monitoreo de Eventos Adversos
Corre electrónico: director.monitoreo@gestionderiesgos.gob.ec
Teléfono: 042593500 ext. 1631

Para ser agregado o removido de esta lista de SitRep, por favor envíe un correo electrónico a sala.nacional@gestionderiesgos.gob.ec
Para más información, visite nuestro sitio Web: <https://www.gestionderiesgos.gob.ec/informes-de-situacion-actual-por-eventos-adversos-ecuador/>

Dirección: Edificio CIS ECU-911,
Av. Samborondón KM 0,5
Código postal: 092301 / Samborondón-Ecuador.
Teléfono: +593-4 2593-500
www.gestionderiesgos.gob.ec