

## SitRep No. 11 – Lluvias, del 01/01/2025 a la fecha – Los Ríos

INFORME DE SITUACIÓN PROVINCIAL

Este Informe cubre el período de 01.01.2025 al 04.03.2025 – 18:00

El próximo SITREP será emitido en caso de generarse nueva actividad relevante

### 1. Puntos importantes.

- Desde el 1 de enero del 2025 hasta la fecha, en **13 cantones en la provincia de Los Ríos, se han registrado 86 eventos peligrosos por lluvias**, entre los más recurrentes se reportan: **inundaciones (64%), vendaval (13%) socavamiento (10%), colapso estructural (9%) y deslizamientos (4%)** entre los principales.
- Mediante RESOLUCIÓN Nro. SNGR- 046-2025, emitida por la Secretaría Nacional de Gestión de Riesgos se resolvió acoger el Informe Técnico No. SGR-SGIAR-2025-001, por lo que se Declara: **ALERTA ROJA**, a fin de precautelar mayores afectaciones causadas a raíz del aumento de precipitaciones y deslizamientos de tierra en las provincias: El Oro, Esmeraldas, Guayas, Manabí, Los Ríos, Santa Elena.
- Mediante RESOLUCIÓN No. SNGR-050-2025, La SNGR resuelve declarar por el plazo de SESENTA (60) DÍAS, la situación de emergencia regional por época lluviosa, debido a la magnitud de los eventos, su alta recurrencia, los impactos generados a las personas, viviendas, servicios básicos esenciales e infraestructura y el impacto de los eventos registrados a la fecha a nivel nacional. Esta declaratoria permitirá movilizar fondos y personal adicional, en las regiones, específicamente en las siguientes provincias: Guayas, Los Ríos, Manabí, El Oro, Esmeraldas, Santa Elena, Loja Y Azuay.
- Los cantones con mayor afectación son: **Babahoyo, Montalvo, Baba y Puebloviejo.**
- Se mantiene activo el COE Provincial y 8 COE's Cantonales de: Buena Fe, Quevedo, Montalvo, Valencia, Urdaneta, Puebloviejo, Babahoyo, Baba. Además, se activó los COE's parroquiales de la Isla de Bejucal, Guare del cantón Baba y San Juan del cantón Puebloviejo.
- Se declararon en emergencia por época lluviosa dos cantones: **Puebloviejo y Baba.**
- Se mantienen activas la MTT1 del cantón Montalvo. Y la MTT4 Provincial con el fin de coordinar las acciones en temas de asistencia humanitaria.

NIVEL DE  
AFECTACIÓN

3

Calificación  
realizada con  
base al Manual  
del COE 2017

### 2. Situación Hidrometeorológica actual.



En referencia al Boletín Meteorológico Nro. 13 del INAMHI, Estatus: advertencia, con vigencia desde: **16H00 del 04 de marzo hasta las 10H00 del 07 de marzo del 2025**, Continuarán precipitaciones de moderada intensidad y puntual muy alta en el Litoral y estribaciones de cordillera occidental. Eventos de lluvia menos intensos se presentaría en la región Interandina y Amazonia. Se prevé que los eventos de mayor relevancia se presenten los días 04 y 05 de marzo entre horas de la tarde/noche y madrugada

ZONAS AFECTADAS.

- Región Litoral:** Lluvias de moderada en toda la región y fuertes a muy fuertes en Guayas, Santa Elena, Los Ríos, El Oro y Esmeraldas.

REGIÓN	Precipitación acumulada diaria (mm/día)		
	Nivel Medio	Nivel Alto	Muy Alto
Litoral / Insular	10 - 18	18 - 41	41 - 90
Interandina	8 - 11	11 - 30	31 - 60
Amazonia	22 - 31	31 - 60	54 - 90

#### ESTADO DE LOS CUERPOS DE AGUA

En el seguimiento realizado por la Unidad de Monitoreo de la SNGR Los Ríos, al momento de la publicación de este informe **se registra 8 cuerpos hídricos desbordados y 9 caudales en tendencia a aumentar de nivel.**

8 cuerpos hídricos desbordados			
Cantón	Parroquia	Sector	Cuerpo Hídrico
Babahoyo	Pimocha	rcto. La Chorrera	Babahoyo
Babahoyo	Dr. Camilo Ponce	vía E-25 Jujan - Babahoyo	Chillintomo
Babahoyo	Caracol	rcto. Nueva Fortuna	Catarama
Babahoyo	La Unión	Rcto. La Pineda	Pita
Babahoyo	Barreiro	coop. Victoria del Pueblo	San Pablo
Babahoyo	Pimocha	rcto. Puerto Luna	La Julia
Urdaneta	Ricaurte	Santa Clara 1 y 2	Catarama
Baba	Baba, Cabecera Cantonal	Rcto. Versalle	Junquillo
9 cuerpos hídricos con tendencia a aumentar de nivel			
Cantón	Parroquia	Sector	Cuerpo Hídrico
Vinces	Vinces, Cabecera Cantonal	Vinces	Vinces
Palenque	Palenque, Cabecera Cantonal	Palenque	La Reveza
Urdaneta	Ricaurte	rcto. La Victoria	Salampe
Buena Fé	Patricia Pilar	Puente Baba	Baba
Buena Fé	San Jacinto de Buena Fé, Cabecera Cantonal	Pto. Bajaña	Pto. Bajaña
Urdaneta	Ricaurte	rcto. Roblecito	Pjullo
Vinces	Antonio Sotomayor (Cab. en Playas de Vinces)	Rcto. California	Junquillo
Baba	Baba, Cabecera Cantonal	Rcto. San Antonio	El Arenal
Babahoyo	Caracol	rcto. Las Garzas	Caracol

### 3. Eventos Peligrosos y Afectaciones – Resumen.

Desde el 01 de enero del 2025 a la fecha, se reportaron 84 eventos por lluvias conforme el siguiente detalle:


Cantones	Inundación	Vendaval	Socavamiento	Colapso Estructural	Deslizamiento	Total
BABAHOYO	21	3	4	7	--	34
URDANETA	9	--	--	--	--	9
BABA	6	--	--	--	--	6
VENTANAS	2	3	1	--	--	6
MONTALVO	2	--	2	--	1	5
VINCES	5	--	--	--	--	5
MOCACHE	0	3	1	--	--	4
VALENCIA	2	1	--	--	1	4
BUENA FE	1	--	1	1	--	3
PUEBLOVIEJO	3	--	--	--	--	3
QUEVEDO	2	--	--	--	1	3
PALENQUE	--	1	--	--	--	1
QUINSALOMA	1	--	--	--	--	1
<b>Total general</b>	<b>55</b>	<b>11</b>	<b>9</b>	<b>8</b>	<b>3</b>	<b>86</b>
Porcentaje	64%	13%	10%	9%	4%	100%

Fuente: Unidades de Monitoreo - SNDGIRD.04/03/2025 17:20



### 4. Eventos Peligrosos y Afectaciones – Resumen.

Por eventos detallados en la tabla anterior, se han registrado las siguientes afectaciones:

#### Afectación a Personas:

	Personas fallecidas:	1		Personas heridas:	1
	Personas afectadas:	6.539		Personas damnificadas:	16
	Familias afectadas:	1.767		Familias damnificadas:	8

#### Afectación a Viviendas:

	Viviendas afectadas:	1.470		Viviendas destruidas:	8
---	----------------------	-------	---	-----------------------	---

#### Afectación a servicios básicos esenciales e infraestructura:

##### Vías afectadas (km lineales)



Primer Orden:	0,35
Segundo Orden:	0,01
Tercer Orden:	0,39
<b>Total Vías afectadas (metros lineales):</b>	<b>0,75</b>

##### Puentes



Puentes afectados:	1
Puentes destruidos:	-

##### Infraestructura educativa



Unidades Educativas con daño funcional:	8
Unidades Educativas con daño estructural:	1
<b>*Total de unidades impactadas:</b>	<b>9</b>

##### Infraestructura de salud



Centros de Salud afectados:	4
Centros de Salud destruidos:	-
<b>Total de centros de salud impactados:</b>	<b>4</b>

#### Bienes Públicos



**Bienes públicos afectados:**  
3 muros de contención, 2 terminal terrestre, 1 tubería

6



**Bienes públicos destruidos:**  
2 muros de contención

2

### Medios de vida



**Afectación parcial:** 362



**Afectación total o pérdida:** 270,5

**Total de superficie agrícola impactada:** 632,5

Fuente: Unidades de Monitoreo - SNDGIRD.04/03/2025 17:20

**Nota aclaratoria:** Toda la información de cifras mostradas en el presente informe, está sujeta a variación en virtud del levantamiento continuo de información.

## 5. Detalle de afectaciones por cantones (desde el 1 de enero del 2025 hasta la fecha).

El cantón con mayor impacto a la población es Babahoyo con 3.496 personas impactadas con 34 eventos, siendo más recurrentes seguido de Montalvo con 1223 personas impactadas en 5 eventos.

Cantones	Cuenta de Evento	Personas Fallecidas	Personas Heridas	Personas Impactadas	Personas Afectadas	Familias Afectadas	Personas Damnificadas	Familias Damnificadas	Viviendas Afectadas	Viviendas Destruídas	Centros De Salud Afectados	Puentes Afectados	Bienes Públicos Afectados	Bienes Públicos Destruídos	Bienes Privados Afectados	Km. Lineales De Vías Afectadas	Ha. Cultivo Afectados	Ha. Cultivo Perdidos
BABAHOYO	34	0	0	3496	3486	873	11	5	638	5	2	1	4	0	9	0,49	326,5	250
MONTALVO	5	0	0	1223	1223	374	0	0	373	0	0	0	0	1	0	0,19	1	0
BABA	6	0	0	473	473	166	0	0	154	0	1	0	0	0	0	0	2	1
PUEBLOVIEJO	3	0	0	392	392	110	0	0	110	0	0	0	0	0	0	0	0	0
QUEVEDO	3	0	0	384	384	93	0	0	77	0	0	0	0	0	0	0	0	0
URDANETA	9	0	0	225	225	56	0	0	26	0	0	0	1	1	0	0	17,5	19,5
VINCES	5	0	0	157	157	43	0	0	40	0	1	0	1	0	0	0	0	0
BUENA FE	3	1	1	130	130	33	0	0	32	0	0	0	0	0	0	0	0	0
VENTANAS	6	0	0	35	32	8	3	2	0	2	0	0	0	0	0	0,05	14	0
VALENCIA	4	0	0	20	20	5	0	0	5	0	0	0	0	0	0	0	0	0
MOCACHE	4	0	0	9	9	4	0	0	3	0	0	0	0	0	0	0,02	1	0
QUINSALOMA	1	0	0	8	8	2	0	0	2	0	0	0	0	0	0	0	0	0
PALENOQUE	1	0	0	2	0	0	2	1	0	1	0	0	0	0	0	0	0	0
<b>Total general</b>	<b>84</b>	<b>1</b>	<b>1</b>	<b>6555</b>	<b>6539</b>	<b>1787</b>	<b>16</b>	<b>8</b>	<b>1470</b>	<b>8</b>	<b>4</b>	<b>1</b>	<b>6</b>	<b>2</b>	<b>9</b>	<b>0,75</b>	<b>362</b>	<b>270,5</b>

A continuación, se presenta el detalle de personas fallecidas a causa de eventos relacionados con la época lluviosa desde enero 2025:

Cantón	Parroquia	Sector	Evento	Fecha del evento	No. de fallecidos	Descripción
Buena Fe	San Jacinto de Buena Fe	Coop. 19 de octubre	Inundación	01/3/2023	1	Fuertes lluvias provocaron inundación en el sitio, en donde un joven de 15 años fue accidentalmente succionado por la alcantarilla, mismo que al ser trasladado hacia el Centro de Salud Tipo C "San Jacinto de Buena Fe", se reportó la llegada del mismo sin signos vitales y reportado como fallecido de asfixia por sumersión.

## 6. Alojamientos temporales activos.

Actualmente la Provincia de Los Ríos cuenta con 1 refugio temporal activo, mismo que se detalla a continuación:

No.	Cantón	Parroquia	Nombre del sitio o Alojamiento Temporal	fecha de apertura	Personas en Alojamientos Temporales	Familias en Alojamientos Temporales
1	Babahoyo	Pimocha	Iglesia - Casa de Oración Redimidos por la Sangre del Cordero	28/2/2025	35	17
<b>Total</b>					<b>35</b>	<b>17</b>

Fuente: Unidades de Monitoreo - SNDGIRD.04/03/2025 17:20

## 7. Asistencia humanitaria.

Por eventos producidos por lluvias desde el 01 de enero de 2025 a la fecha, se ha entregado la siguiente asistencia humanitaria:

- Desde el 01 de enero, la SNGR ha entregado a la población afectada un total de 777 bienes de asistencia humanitaria:

Cantones	KCA	KPRI (para 3 días)	Kit de Asop Personal	Kit de Dormir	Kit de Limpieza (abergue)	KMCC AT	Tanque de 2500 lt	Otros	Total general	Personas Beneficiadas	Familias Beneficiadas
Ventanas	0	2	2	2	2	0	0	0	8	3	2
Pueblviejo	0	3	3	0	3	0	0	0	9	4	3
Palenque	0	1	1	1	1	0	0	0	4	2	1
Montalvo	0	373	0	0	0	0	14	0	387	1223	374
Buena fe	0	2	2	4	2	0	0	0	10	7	2
Babahoyo	3	287	4	27	2	2	2	32	359	1610	403
<b>Total general</b>	<b>3</b>	<b>688</b>	<b>12</b>	<b>34</b>	<b>10</b>	<b>2</b>	<b>16</b>	<b>32</b>	<b>777</b>	<b>2849</b>	<b>785</b>

- Desde el 01 de enero, la Instituciones del Sistema Nacional Descentralizado de Gestión Integral de Riesgos y Desastres, han entregado un total de 850 bienes de asistencia humanitaria:

Cantones	Kit Purificadores de Agua	KCA	Litro de cloro	Agua en Recipiente no Retomable (gal)	Láminas de Zinc	KPRI (para 3 días)	Otro	Total general	Personas Beneficiadas	Familias Beneficiadas
Babahoyo	46	410	200	0	10	0	62	728	4250	1097
Buena fe	0	0	0	0	0	2	0	2	7	2
Urdaneta	0	0	0	120	0	0	0	120	8	2
<b>Total general</b>	<b>46</b>	<b>410</b>	<b>200</b>	<b>120</b>	<b>10</b>	<b>2</b>	<b>62</b>	<b>850</b>	<b>4265</b>	<b>1101</b>

Fuente: Unidades de Monitoreo - SNDGIRD.04/03/2025 17:20

## 8. COE activados, casos representativos y acciones de respuesta

- Desde el 01/01/2025 hasta la presente fecha se ha declarado en emergencia dos cantones:

Fecha de declaratorio	Cantón	Fecha de cierre	Observación
27/12/2025	Pueblviejo	27/4/2025	Declarar la emergencia institucional del Gobierno Autónomo Descentralizado Municipal del cantón Pueblviejo durante 60 días, por inundaciones suscitadas en el lugar y para que realice la atención conforme a sus competencias en los sectores afectados. Se encuentra activo el COE Cantonal con declaratoria de emergencia por época lluviosa.
28/2/2025	Baba	----	Declarar la emergencia institucional del Gobierno Autónomo Descentralizado Municipal del cantón Baba, por la fuerte época lluviosa que provocó inundaciones en el lugar y para desarrollar acciones preventivas, protectoras y reductoras del riesgo en los sectores afectados. Se encuentra activo el COE Cantonal con declaratoria de emergencia por época lluviosa.

- Por lluvias desde el 01/01/2025 hasta la presente fecha se han activado el COE Provincial, 8 COE's Cantonales con 3 COE's Parroquiales:

COE PROVINCIAL (1)			COE CANTONAL (8)		
Provincia	Fecha de Activación	Fecha de Activación	Cantón	Fecha de Activación	Fecha de Activación
Los Ríos	25/2/2025	Activo	Buena Fe	18/2/2025	Activo
			Quevedo	20/2/2025	Activo
			Montalvo	21/2/2025	Activo
			Valencia	22/2/2025	Activo
			Urdaneta	24/2/2025	Activo
			Pueblviejo	24/2/2025	Activo
			Baba	28/2/2025	Activo
			Babahoyo	28/2/2025	Activo

COE PARROQUIAL (3)			
Cantón	Cantón	Fecha de Activación	Fecha de Activación
Baba	Isla de Bejuical	25/2/2025	Activo
Pueblviejo	San Juan	27/2/2025	Activo
Baba	Guare	27/2/2025	Activo

A continuación, se detalla los eventos adversos de alto impacto que al momento se encuentran activos:

- Baba/Baba/Rcto. Versalle – Río Junquillo.** Debido a la presencia lluvias la madrugada del 04/03/2025, se reportó el desbordamiento del río Junquillo, dejando consigo varias viviendas afectadas, actualmente el caudal continúa **desbordado** y las familias continúan en las viviendas. Las afectaciones son las siguientes:

- 10 viviendas afectadas
- 10 familias afectadas
- 40 personas afectadas

Jefa Política de Baba realizó verificación de novedades, mientras SNGR coordina con UGR Baba para el levantamiento EVIN

- Urdaneta/Ricaurte/rcto. santa clara 1 y 2 – río Catarama.** Debido a las fuertes lluvias suscitadas en la madrugada del 03/03/2025, se reportó el desbordamiento del río Catarama, dejando consigo varias viviendas afectadas, actualmente el caudal continúa **desbordado** y las familias se mantienen en sus hogares. Las afectaciones son las siguientes:

- 10 viviendas afectadas
- 10 familias afectadas
- 40 personas afectadas

UGR Urdaneta se encuentra realizando levantamiento EVIN la tarde del 03/03/2025, SNGR coordina con MAG para el levantamiento MAAPEA.

- Vinces/Antonio Sotomayor/San Isidro – Clariza.**

Debido a las lluvias suscitadas en la madrugada del 02/03/2025, se reportó acumulación de aguas lluvias con ingreso a varias viviendas del lugar, actualmente las familias se mantienen en sus hogares con presencia de agua.

Las afectaciones son las siguientes:

- 29 viviendas afectadas
- 32 familias afectadas
- 118 personas afectadas

UGR Vinces en compañía de Teniente Político de Antonio Sotomayor realizaron barrido en la zona afectada con levantamiento EVIN el 02/03/2025. Se coordina con personal del MAG levantamiento MAAPEA del evento. Unidad de Monitoreo Los Ríos de SNGR realizó monitoreo con llamado a los puntos focales para el seguimiento del evento.

• **Buena Fe/San Jacinto de Buena Fe/Coop. 19 de Octubre - 13 de abril - Santa Martha - San Camilo.** Por lluvias suscitadas la noche del 01/03/2025, se reportó acumulación de aguas lluvias con ingreso a varias viviendas de los sectores antes mencionados, actualmente no hay presencia leve de agua en las viviendas en donde las familias afectadas se mantienen en sus hogares y se reporta **un menor de edad fallecido** por ahogamiento.

Las afectaciones son las siguientes:

- 31 viviendas afectadas
- 31 familia afectadas
- 123 personas afectadas
- 1 persona herida
- 1 persona fallecida (ahogamiento)

UGR Buena Fe facilitó documento EVIN. Personal Bomberil reportó personas bañándose en una alcantarilla del lugar, en donde se colaboró con la estabilización de 1 niña de 4 años por ahogamiento, y el ahogamiento de un joven de 15 años donde accidentalmente fue succionado por la alcantarilla, mismo que fue trasladado hacia el Centro de Salud Tipo C “San Jacinto de Buena Fe”, en donde se reportó la llegada del mismo sin signos vitales y reportado como fallecido de asfixia por sumersión. Unidad de Monitoreo Los Ríos de SNGR realizó monitoreo con llamado a los puntos focales para el seguimiento del evento.

• **Baba/Baba, Cabecera Cantonal/rcto. Jobo 1 - rct. Jobo 2 - rcto. Semira 1 - rcto. Semira 2.** Por fuertes lluvias en la noche del 26/02/2025, se reportó acumulación de aguas lluvias, en los recintos mencionados, afectando a varias familias del lugar. actualmente se visualiza presencia de agua en el sitio y las familias afectadas se mantienen en sus hogares.

Las afectaciones son las siguientes:

- 79 viviendas afectadas
- 79 familias afectadas
- 196 personas afectadas

Alcaldesa de Baba mediante activación del COE Cantonal resuelve declarar en emergencia el Cantón el 28/02/2025, por los eventos suscitados por la época lluviosa. Unidad de Monitoreo Los Ríos de SNGR realizó monitoreo con llamado a los puntos focales para el seguimiento del evento.

• **Babahoyo/Pimocha/rcto. Puerto de Luna - rcto. La Delia - Estero La Julia.** Por lluvias suscitadas la madrugada del 26/02/2025, se reportó desbordamiento del estero La Julia, en donde varias viviendas se vieron afectadas, actualmente el caudal continúa **desbordado** y las familias se mantienen en las viviendas con presencia de agua.

Las afectaciones son las siguientes:

- Bien privado afectado (Iglesia - Casa de Oración “Redimidos por la Sangre del Cordero)
- 200 viviendas afectadas
- 200 familias afectadas
- 800 personas afectadas

Coordinador Zonal 5-8 de la SNGR con técnico de UPREA realizaron la entrega de asistencia humanitaria en compañía del GAD Babahoyo y Jefe Político de Babahoyo en rcto. La Delia. Prefecto de Los Ríos asistió con la Unidad móvil de salud para atención médica y colaboró con la entrega de asistencia Humanitaria entregada por la SNGR. CTE con PPNN brindaron seguridad en el sitio. Unidad de Monitoreo Los Ríos de SNGR realizó monitoreo con llamado a los puntos focales para el seguimiento del evento.

• **Baba/Isla de Bejujal/La Fragua - La Genarita** Por fuertes lluvias el 25/02/2025, se reportó acumulación de aguas lluvias, dejando consigo varias viviendas afectadas, actualmente las familias continúan en sus viviendas con presencia de agua.

- 38 viviendas afectadas
- 38 familias afectadas
- 112 personas afectadas

UGR Baba facilitó el documento EVIN el 03/03/2025. Unidad de Monitoreo Los Ríos de SNGR realizó monitoreo con llamado a los puntos focales para el seguimiento del evento.

• **Puebloviejo/San Juan/Cristo del Consuelo - Juana de Oro - La María 1 - rcto. La Pitaya.**

Por lluvias suscitadas el 24/02/2025, se reportó acumulación de aguas lluvias con ingreso a varias viviendas de los sectores antes mencionados, actualmente existe presencia leve de agua en las viviendas y las familias afectadas se mantienen en sus hogares.

Las afectaciones son las siguientes:

- 107 viviendas afectadas
- 107 familias afectadas
- 388 personas afectadas



Alcaldesa de Puebloviejo mediante declaratoria reportó en estado de emergencia el cantón Puebloviejo por época lluviosa. UGR Puebloviejo en compañía de SNGR realizaron levantamiento EVIN en la zona afectada el 26/02/2025. Unidad de Monitoreo Los Ríos de SNGR realizó monitoreo con llamado a los puntos focales para el seguimiento del evento.

• **Babahoyo/La Unión/Rcto. La Pineda - La Esperanza - La Bodeguita - Los Robles - Río Pita.** Por lluvias suscitadas la madrugada del 19/02/2025, se reportó el desbordamiento del río Pita, afectando a varias viviendas de los sectores antes mencionados, actualmente el caudal continúa **desbordado** y las familias se mantienen en sus hogares con presencia de agua.

Las afectaciones son las siguientes:

- 94 viviendas afectadas
- 94 familias afectadas
- 380 personas afectadas
- 109 ha. de cultivos con afectación parcial (Arroz-Cacao)
- 17 productores con cultivos afectados parcialmente
- 104 ha de cultivos con pérdida total (Arroz)
- 65 productores con cultivos con pérdida total

Teniente Político de La Unión realizó barrido en la zona afectada el 22/02/2025. Se recibió matriz MAAPEA del MAG el 26/02/2025. Unidad de Monitoreo Los Ríos de SNGR realizó monitoreo con llamado a los puntos focales para el seguimiento del evento.

• **Babahoyo/Caracol/ San Vicente - San Francisco - Nueva Fortuna - Río Catarama.** Por lluvias suscitadas la madrugada del 19/02/2025, se reportó el desbordamiento del río Catarama. Actualmente el caudal continúa **desbordado** y las familias se mantienen en sus hogares con presencia de agua.

Las afectaciones son las siguientes:

- 15 viviendas afectadas
- 15 familias afectadas
- 60 personas afectadas
- 32 ha. de cultivos con afectación parcial (Arroz)
- 9 productores con cultivos afectados parcialmente
- 50 ha de cultivos con pérdida total (Arroz)
- 18 productores con cultivos con pérdida total

Se recibió matriz MAAPEA del MAG el 26/02/2025. Unidad de Monitoreo Los Ríos de SNGR realizó monitoreo con llamado a los puntos focales para el seguimiento del evento.

• **Babahoyo/Barreiro/Coop. Victoria Del Pueblo - río San Pablo.** Por lluvias suscitadas en la madrugada del 19/02/2025, se reportó desbordamiento del río San Pablo, ingresando a varias viviendas del lugar. Actualmente el caudal del río San Pablo continúa **desbordado**, actualmente las familias se mantienen en las viviendas

Las afectaciones son las siguientes:

- 80 viviendas afectadas
- 80 familias afectadas
- 320 personas afectadas

DGR Babahoyo realizó la entrega de ayuda humanitaria el 27/02/2025. Se recibió matriz MAAPEA del MAG el 26/02/2025. Unidad de Monitoreo Los Ríos de SNGR realizó monitoreo con llamado a los puntos focales para el seguimiento del evento.

• **Urdaneta/Ricaurte/Rcto. La América - Rcto. Santo Tomas - Río Pijullo.** Por lluvias que provocaron el aumento del caudal del río Pijullo el 18/02/2025, se reportó filtración de agua por el muro de contención, en donde una vivienda se ha visto afectada por ingreso de agua. Actualmente el caudal del río Pijullo se encuentra con **tendencia a aumentar de nivel**, la familia se mantiene en la vivienda.

Las afectaciones son las siguientes:

- 1 familia, 7 personas afectadas
- 1 viviendas afectadas
- 4 ha. de cultivos con afectación parcial (Arroz - Cacao)
- 1 productores con cultivos afectados parcialmente
- 8 ha de cultivos con pérdida total (Arroz)
- 3 productores con cultivos con pérdida total

MAG facilitó matriz MAAPEA el 20/02/2025. Unidad de Monitoreo Los Ríos de SNGR realizó monitoreo con llamado a los puntos focales para el seguimiento del evento.

• **Urdaneta/Catarama/La Irene del Río - río Catarama.** Por lluvias suscitadas la madrugada del 17/02/2025, se reportó el desbordamiento del río Catarama, dejando consigo un muro de contención afectado. Actualmente el caudal se encuentra con **tendencia a disminuir de nivel**, las familias continúan en las viviendas

Las afectaciones son las siguientes:

- 80 personas afectadas indirectamente
- 20 familias afectadas indirectamente
- 1 bien público destruido (muro de contención)
- 13,5 ha. de cultivos con afectación parcial (Arroz - Cacao)

- 9 productores con cultivos afectados parcialmente
- 11,5 ha de cultivos con pérdida total (Arroz)
- 6 productores con cultivos con pérdida total

MAG facilitó matriz MAAPEA el 26/02/2025. Unidad de Monitoreo Los Ríos de SNGR realizó monitoreo con llamado a los puntos focales para el seguimiento del evento.

• **Quevedo/Venus del Río Quevedo/Nuevo Amanecer – 20 de febrero – La Patera.** Por lluvias suscitadas la noche del 15/02/2025, se reportó acumulación de aguas lluvias que ingresaron a varias viviendas del lugar, actualmente las familias se mantienen en sus hogares sin presencia de agua.

Las afectaciones son las siguientes:

- 40 viviendas afectadas
- 40 familias afectadas
- 160 personas afectadas

Alcalde de Quevedo activó el COE Cantonal el 20/02/2025 ante los eventos suscitados por la etapa invernal. Unidad de Monitoreo Los Ríos de SNGR realizó monitoreo con llamado a los puntos focales para el seguimiento del evento.

• **Babahoyo/Pimocha/rcto. Colorado del Río – La Alegría 1- La Alegría 2 – El Tejar – Porvenir – La Fortuna – San Fernando – rcto. La Eugenia – rcto. San Vicente – río Babahoyo.** Por lluvias suscitadas en la mañana del 14/02/2025, se reportó el desbordamiento del río Babahoyo, afectando indirectamente a varias viviendas del lugar, Actualmente el caudal continúa desbordado, las familias se mantienen afectadas indirectamente debido a la alta presencia de agua a los exteriores de sus viviendas que les dificulta la circulación de las personas.

Las afectaciones son las siguientes:

- 178 viviendas afectadas
- 178 familias afectadas
- 712 personas afectadas
- 20 personas afectadas indirectamente
- 5 familias afectadas indirectamente
- 39,5 ha. de cultivos con afectación parcial (Arroz)
- 26 productores con cultivos afectados parcialmente
- 51 ha de cultivos con pérdida total (Arroz)
- 16 productores con cultivos con pérdida total

Alcalde de Babahoyo en compañía de la DGR Babahoyo realizó levantamiento EVIN con entrega de asistencia humanitaria en el rcto. Colorado del Río y San Fernando el 27/02/2025. Unidad de Monitoreo Los Ríos de SNGR realizó monitoreo con llamado a los puntos focales para el seguimiento del evento.

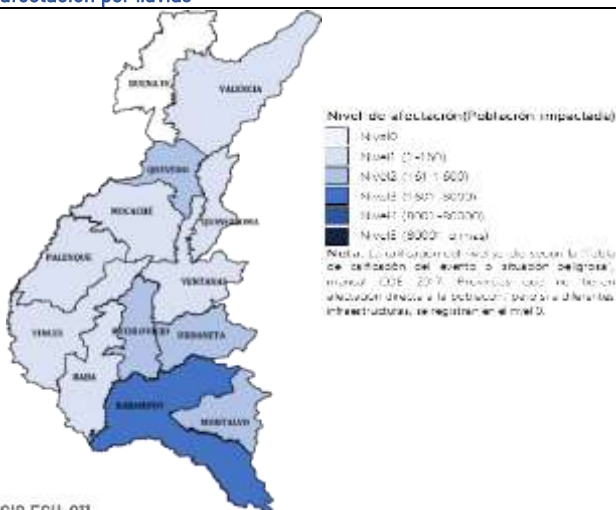
• **Babahoyo/Dr. Camilo Ponce/vía E-25 Jujan – Babahoyo – Cruce de La Carmela – río Chilintomo.** Por lluvias suscitadas en la mañana del 15/02/2025, se reportó en horas de la tarde desbordamiento del río Chilintomo en la vía de primer orden, actualmente el caudal continúa desbordado con alta presencia de agua en los cuatro carriles de la vía de primer orden, misma que continúa habilitada al tránsito vehicular y se recomienda a los vehículos livianos utilizar la ruta alterna que va desde el cruce Chilintomo hacia el rcto. Las Jaguas.

Las afectaciones son las siguientes:

- 2 bien privado afectados (Gasolinera – Iglesia)
- 5 viviendas afectadas
- 5 familias afectadas
- 20 personas afectadas

DGR Babahoyo realizó verificación de novedades el 26/02/2025. Unidad de Monitoreo Los Ríos de SNGR realizó monitoreo con llamado a los puntos focales para el seguimiento del evento.

## 9. Mapa de afectación por lluvias



SitRep generado por la Unidad de Monitoreo de Eventos Adversos Los Ríos de la Secretaría de Gestión de Riesgos.

**SitRep elaborado por:**

Nombre: Christian Aucapiña S. - Operador Provincial de Los Ríos  
Correo electrónico:  
[Christian.aucapina@gestionderiesgos.gob.ec](mailto:Christian.aucapina@gestionderiesgos.gob.ec)  
Teléfono: 0968291983

**SitRep aprobado por:**

Nombre: José Sarango Guayllas  
Correo electrónico:  
[jose.sarango@gestionderiesgos.gob.ec](mailto:jose.sarango@gestionderiesgos.gob.ec)  
Teléfono: 0991779141

Para ser agregado o removido de esta lista de SitRep, por favor envíe un correo electrónico a [sala.nacional@gestionderiesgos.gob.ec](mailto:sala.nacional@gestionderiesgos.gob.ec)  
Para más información, visite nuestro sitio Web: <https://www.gestionderiesgos.gob.ec/informes-de-situacion-actual-por-eventos-adversos-ecuador/>