

SitRep No. 15 – Lluvias, del 01/01/2025 a la fecha – Los Ríos

INFORME DE SITUACIÓN PROVINCIAL

Este Informe cubre el período de 01.01.2025 al 08.03.2025 – 12:00

El próximo SITREP será emitido en caso de generarse nueva actividad relevante

1. Puntos importantes.

- Desde el 1 de enero del 2025 hasta la fecha, en **13 cantones en la provincia de Los Ríos, se han registrado 99 eventos peligrosos por lluvias**, entre los más recurrentes se reportan: **inundaciones (68,7%), vendaval (11,1%) socavamiento (9,1%), colapso estructural (8,1%) y deslizamientos (3,0%)** entre los principales.
- Mediante RESOLUCIÓN Nro. SNGR- 046-2025, emitida por la Secretaría Nacional de Gestión de Riesgos se resolvió acoger el Informe Técnico No. SGR-SGIAR-2025-001, por lo que se Declara: **ALERTA ROJA**, a fin de precautelar mayores afectaciones causadas a raíz del aumento de precipitaciones y deslizamientos de tierra en las provincias: El Oro, Esmeraldas, Guayas, Manabí, Los Ríos, Santa Elena.
- Mediante RESOLUCIÓN No. SNGR-050-2025, La SNGR resuelve declarar por el plazo de SESENTA (60) DÍAS, la situación de emergencia regional por época lluviosa, debido a la magnitud de los eventos, su alta recurrencia, los impactos generados a las personas, viviendas, servicios básicos esenciales e infraestructura y el impacto de los eventos registrados a la fecha a nivel nacional. Esta declaratoria permitirá movilizar fondos y personal adicional, en las regiones, específicamente en las siguientes provincias: Guayas, Los Ríos, Manabí, El Oro, Esmeraldas, Santa Elena, Loja Y Azuay.
- Los cantones con mayor afectación son: **Babahoyo, Montalvo, Baba y Quevedo.**
- Se mantiene activo el COE Provincial y 9 COE's Cantonales de: Buena Fe, Quevedo, Montalvo, Valencia, Urdaneta, Pueblo Viejo, Babahoyo, Baba, Mocache. Además, se activó los COE's parroquiales de la Isla de Bejucal, Guare del cantón Baba y San Juan del cantón Pueblo Viejo.
- Se declararon en emergencia por época lluviosa dos cantones: **Pueblo Viejo, Baba, Urdaneta y Mocache**
- Se mantienen activas la MTT1 del cantón Montalvo. Y la MTT4 Provincial con el fin de coordinar las acciones en temas de asistencia humanitaria.

NIVEL DE
AFECTACIÓN

3

Calificación
realizada con
base al Manual
del COE 2017

2. Situación Hidrometeorológica actual.



En referencia al Boletín Meteorológico Nro. 06 a corto plazo del INAMHI, Estatus: advertencia, con vigencia desde: **14H00 del 08 de marzo hasta las 14H00 del 09 de marzo del 2025.** Continuarán lluvias de variable intensidad acompañadas de tormentas y ráfagas de vientos en varias localidades del país.

ZONAS AFECTADAS.

- **Región Litoral:** Guayas, Los Ríos, Manabí y Santo Domingo.

ESTADO DE LOS CUERPOS DE AGUA

En el seguimiento realizado por la Unidad de Monitoreo de la SNGR Los Ríos, al momento de la publicación de este informe **se registra 11 cuerpos hídricos desbordados y 11 caudales en tendencia a aumentar de nivel.**

11 cuerpos hídricos desbordados			
Cantón	Parroquia	Sector	Cuerpo Hídrico
Babahoyo	Pimocha	rcto. La Chorrera	Babahoyo
Babahoyo	Dr. Camilo Ponce	via E-25 Jujan - Babahoyo	Chilintomo
Babahoyo	Caracol	rcto. Nueva Fortuna	Catarama
Babahoyo	La Unión	Rcto. La Pineda	Pita
Babahoyo	Barreiro	coop. Victoria del Pueblo	San Pablo
Babahoyo	Pimocha	rcto. Puerto Luna	La Julia
Urdaneta	Ricaurte	Santa Clara 1 y 2	Catarama
Baba	Baba, Cabecera Cantonal	Rcto. Versalle	Junquillo
Babahoyo	El Salto	Coop. Jorge Yáñez	La Virgen
Palenque	Palenque, Cabecera Cantonal	Palenque	La Reveza
Ventanas	Ventanas, Cabecera Cantonal	Barrio Limón	Ventanas
11 cuerpos hídricos con tendencia a aumentar de nivel			
Cantón	Parroquia	Sector	Cuerpo Hídrico
Vinces	Vinces, Cabecera Cantonal	Vinces	Vinces
Urdaneta	Ricaurte	rcto. La Victoria	Salampe
Buena Fé	Patricia Pilar	Puente Baba	Baba
Buena Fé	San Jacinto de Buena Fé, Cabecera Cantonal	Pto. Bajaña	Pto. Bajaña
Urdaneta	Ricaurte	rcto. Roblecito	Pijulillo
Vinces	Antonio Sotomayor (Cab. en Playas de Vinces)	Rcto. California	Junquillo
Baba	Baba, Cabecera Cantonal	Rcto. San Antonio	El Arenal
Babahoyo	Caracol	rcto. Las Garzas	Caracol
Valencia	Valencia, Cabecera Cantonal	Rcto. San Francisco	Chipe
Quevedo	San Camilo	El Recreo 1	Quevedo
Mocache	Mocache, Cabecera Cantonal	Hacienda La Virgen	Mocache

3. Eventos Peligrosos y Afectaciones – Resumen.

Desde el 01 de enero del 2025 a la fecha, se reportaron 99 eventos por lluvias conforme el siguiente detalle:







Cantones	Inundación	Ventanal	Sacavamiento	Colapso Estructural	Deslizamiento	Total general
Babahoyo	25	3	4	7	--	39
Urdaneta	10	--	--	--	--	10
Baba	7	--	--	--	--	7
Ventanas	3	3	1	--	--	7
Vinces	7	--	--	--	--	7
Mocache	1	3	1	--	--	5
Montalvo	2	--	2	--	1	5
Valencia	3	1	--	--	1	5
Quevedo	3	--	--	--	1	4
Buena Fe	1	--	1	1	--	3
Puebloviejo	3	--	--	--	--	3
Palenque	1	1	--	--	--	2
Quinsaloma	2	--	--	--	--	2
Total general	68	11	9	8	3	99
Porcentaje	68.7%	11.1%	9.1%	8.1%	3.0%	100.0%

Fuente: Unidades de Monitoreo - SNOGIRD.08/03/2025 12:00

4. Eventos Peligrosos y Afectaciones – Resumen.

Por eventos detallados en la tabla anterior, se han registrado las siguientes afectaciones:

Afectación a Personas:

	Personas fallecidas:	1		Personas heridas:	1
	Personas afectadas:	8.771		Personas damnificadas:	16
	Familias afectadas:	2.403		Familias damnificadas:	8

Afectación a Viviendas:

	Viviendas afectadas:	2.089		Viviendas destruidas:	8
---	----------------------	-------	---	-----------------------	---

Afectación a servicios básicos esenciales e infraestructura:

Vías afectadas (km lineales)



Primer Orden:	0,50
Segundo Orden:	0,21
Tercer Orden:	0,44
Total Vías afectadas (metros lineales):	1,15

Puentes



Puentes afectados: 1



Puentes destruidos: -

Infraestructura educativa



Unidades Educativas con daño funcional: 50



Unidades Educativas con daño estructural: 6

***Total de unidades impactadas: 56**

Infraestructura de salud



Centros de Salud afectados: 4



Centros de Salud destruidos: -

Total de centros de salud impactados: 4

Bienes Públicos



Bienes públicos afectados: 6
3 muros de contención, 2 terminal terrestre, 1 tubería



Bienes públicos destruidos: 2
2 muros de contención

Medios de vida



Afectación parcial: 850



Afectación total o pérdida: 606,5

Total de superficie agrícola impactada: 1.456,5

Fuente: Unidades de Monitoreo - SNDGIRD.08/03/2025 12:00

Nota aclaratoria: Toda la información de cifras mostradas en el presente informe, está sujeta a variación en virtud del levantamiento continuo de información.

5. Detalle de afectaciones por cantones (desde el 1 de enero del 2025 hasta la fecha).

El cantón con mayor impacto a la población es Babahoyo con 3.733 personas impactadas con 39 eventos, siendo más recurrentes seguido de Montalvo con 1223 personas impactadas en 5 eventos.

Cantones	Cuenta de Evento	Personas Fallecidas	Personas Heridas	Personas Impactadas	Personas Afectadas	Familias Afectadas	Personas Damnificadas	Familias Damnificadas	Viviendas Afectadas	Viviendas Destruídas	Centros De Salud Afectados	Puentes Afectados	Bienes Públicos Afectados	Bienes Públicos Destruídos	Bienes Privados Afectados	Km. Líneas de Vías Afectadas
Babahoyo	39	0	0	3733	3762	942	11	5	707	5	2	1	4	0	9	0,64
Montalvo	5	0	0	1223	1223	374	0	0	373	0	0	0	0	1	0	0,19
Baba	7	0	0	1024	1024	386	0	0	384	0	1	0	0	0	0	0
Quevedo	4	0	0	744	744	183	0	0	167	0	0	0	0	0	0	0
Mocache	5	0	0	737	737	186	0	0	168	0	0	0	0	0	0	0,22
Puebloviejo	3	0	0	392	392	110	0	0	110	0	0	0	0	0	0	0
Urdaneta	10	0	0	229	229	57	0	0	27	0	0	0	1	1	0	0
Vinces	7	0	0	157	157	43	0	0	40	0	1	0	1	0	0	0
Valencia	5	0	0	153	153	34	0	0	34	0	0	0	0	0	0	0
Buena Fe	3	1	1	130	130	33	0	0	32	0	0	0	0	0	0	0
Ventanas	7	0	0	115	112	28	3	2	20	2	0	0	0	0	0	0,05
Palenque	2	0	0	102	100	25	2	1	25	1	0	0	0	0	0	0
Quinsaloma	2	0	0	8	8	2	0	0	2	0	0	0	0	0	0	0,05
Total general	99	1	1	8787	8771	2403	16	8	2089	8	4	1	6	2	9	1,15

A continuación, se presenta el detalle de personas fallecidas a causa de eventos relacionados con la época lluviosa desde enero 2025:

Cantón	Parroquia	Sector	Evento	Fecha del evento	No. de fallecidos	Descripción
Buena Fe	San Jacinto de Buena Fe	Coop. 19 de octubre	Inundación	01/3/2023	1	Fuertes lluvias provocaron inundación en el sitio, en donde un joven de 15 años fue accidentalmente succionado por la alcantarilla, mismo que al ser trasladado hacia el Centro de Salud Tipo C "San Jacinto de Buena Fe", se reportó la llegada del mismo sin signos vitales y reportado como fallecido de asfixia por sumersión.

6. Alojamiento temporales activos.

Actualmente la Provincia de Los Ríos cuenta con 1 refugio temporal activo, mismo que se detalla a continuación:

No.	Cantón	Parroquia	Nombre del sitio o Alojamiento Temporal	fecha de apertura	Personas en Alojamientos Temporales	Familias en Alojamientos Temporales
1	Babahoyo	Pimocha	Iglesia - Casa de Oración Redimidos por la Sangre del Cordero	28/2/2025	35	17
Total					35	17

Fuente: Unidades de Monitoreo - SNDGIRD. 08/03/2025 12:00

7. Asistencia humanitaria.

Por eventos producidos por lluvias desde el 01 de enero de 2025 a la fecha, se ha entregado la siguiente asistencia humanitaria:

- Desde el 01 de enero, la SNGR ha entregado a la población afectada un total de 868 bienes de asistencia humanitaria:

Cantones	KCA	KPR (para 3 días)	Kit de Aseo Personal	Kit de Dormir	Kit de Limpieza (árbol)	KMCC AT	Tanque de 2500 lt	Otros	Total general	Personas Beneficiadas	Familias Beneficiadas
Ventanas	0	2	2	2	2	0	0	0	8	3	2
Puebloviejo	0	3	3	0	3	0	0	0	9	4	3
Palenque	0	1	1	1	1	0	0	0	4	2	1
Montalvo	0	373	0	0	0	0	14	0	387	1223	374
Buena fe	0	2	2	4	2	0	0	0	10	7	2
Babahoyo	82	287	10	33	2	2	2	32	450	2726	682
Total general	82	688	18	40	10	2	16	32	868	3965	1064

- Desde el 01 de enero, la Instituciones del Sistema Nacional Descentralizado de Gestión Integral de Riesgos y Desastres, han entregado un total de 951 bienes de asistencia humanitaria:

Cantones	Kit Purificadores de Agua	KCA	Litro de obiro	Kit de Aseo Personal	Agua en Recipiente no Retornable (gal)	Láminas de Zinc	KPRH (para 3 días)	Otro	Total general	Personas Beneficiarias	Familias Beneficiarias
Babahoyo	46	416	200	5	0	10	0	62	739	5423	1358
Buena fe	0	0	0	0	0	0	2	0	2	7	2
Urdaneta	0	0	0	0	120	0	0	0	120	8	2
Quevedo	0	0	0	0	0	0	90	0	90	360	90
Total general	46	416	200	5	120	10	92	62	951	5798	1452

Fuente: Unidades de Monitoreo - SNOGIRD.08/03/2025 12:00

8. COE activados, casos representativos y acciones de respuesta

- Desde el 01/01/2025 hasta la presente fecha se ha declarado en emergencia dos cantones:

Fecha de declaratorio	Cantón	Fecha de cierre	Observación
27/2/2025	Puebloviejó	27/4/2025	Declarar la emergencia institucional del Gobierno Autónomo Descentralizado Municipal del cantón Puebloviejó durante 60 días, por inundaciones suscitadas en el lugar y para que realice la atención conforme a sus competencias en los sectores afectados. Se encuentra activo el COE Cantonal con declaratoria de emergencia por época lluviosa.
28/2/2025	Baba	----	Declarar la emergencia institucional del Gobierno Autónomo Descentralizado Municipal del cantón Baba, por la fuerte época lluviosa que provocó inundaciones en el lugar y para desarrollar acciones preventivas, protectoras y reductoras del riesgo en los sectores afectados. Se encuentra activo el COE Cantonal con declaratoria de emergencia por época lluviosa.
06/3/2025	Urdaneta	----	Declarar la emergencia institucional del Gobierno Autónomo Descentralizado Municipal del cantón Urdaneta, por la fuerte época lluviosa que provocó inundaciones en diferentes lugares y desarrollar estrategias que permitan reducir el riesgo en los sectores afectados. Se encuentra activo el COE Cantonal con declaratoria de emergencia por época lluviosa.
06/3/2025	Mocache	04/05/2025	Declarar la emergencia institucional del Gobierno Autónomo Descentralizado Municipal del cantón Mocache durante 60 días, por la fuerte época lluviosa que provocó inundaciones en diferentes lugares, a fin de agilizar la gestión y ejecución de acciones de respuesta en los sectores afectados. Se encuentra activo el COE Cantonal con declaratoria de emergencia por época lluviosa.

- Por lluvias desde el 01/01/2025 hasta la presente fecha se han activado el COE Provincial, 9 COE's Cantonales con 3 COE's Parroquiales:

COE PROVINCIAL (1)		
Provincia	Fecha de Activación	Fecha de Activación
Los Ríos	25/2/2025	Activo

COE PARROQUIAL (3)			
Cantón	Cantón	Fecha de Activación	Fecha de Activación
Baba	Isla de Bejuical	25/2/2025	Activo
Puebloviejó	San Juan	27/2/2025	Activo
Baba	Guare	27/2/2025	Activo

COE CANTONAL (9)		
Cantón	Fecha de Activación	Fecha de Activación
Buena Fe	18/2/2025	Activo
Quevedo	20/2/2025	Activo
Montalvo	21/2/2025	Activo
Valencia	22/2/2025	Activo
Urdaneta	24/2/2025	Activo
Puebloviejó	24/2/2025	Activo
Baba	28/2/2025	Activo
Babahoyo	28/2/2025	Activo
Mocache	06/03/2025	Activo

A continuación, se detalla los eventos adversos de alto impacto que al momento se encuentran activos:

- Palenque/Palenque/San José de la tranca - Aguacal de las garzas - Santa lucia - Vuelta larga - Río reveza.** Por fuertes lluvias suscitadas en la madrugada del 06/03/2025, se reportó el desbordamiento del río La Reveza con ingreso a varias viviendas de los sectores antes mencionados, como también afectando a cultivos, actualmente el caudal continúa **desbordado** y las familias se mantienen en las viviendas.

Las afectaciones son las siguientes:

- 30 viviendas afectadas
- 30 familias afectadas
- 120 personas afectadas

UGR Palenque se encuentra realizando barrido de la zona afectada, SNGR coordina con MAG el levantamiento MAAPEA.

- Mocache/Mocache/Hacienda la Virgen - Santa Barbara - La Yuca - San Felipe - San Ignacio - La Victoria - Barrio Lindo- 23 de Agosto - Las Campanas - Barrio Vincas - Río Mocache.** Por lluvias suscitadas el 05/03/2025, se reportó desbordamiento del río Mocache, con ingreso a varias viviendas de los sectores antes mencionados, como también afectando a una vía de segundo orden, misma que va desde Mocache hacia Vincas, actualmente el caudal continúa **desbordado**, la vía de segundo orden habilitada con precaución y las familias se mantienen en las vi viviendas.

Las afectaciones son las siguientes:

- 165 viviendas afectadas
- 182 familias afectadas
- 728 personas afectadas
- 200 metros lineales afectados

UGR Mocache se encuentra realizando barrido de la zona afectada, SNGR coordina con MAG el levantamiento MAAPEA.

- Quevedo/San Camilo/Recreo 1 - Cruz María - Río Quevedo.** Por lluvias suscitadas en la madrugada del 05/03/2025, se reportó el desbordamiento del río Quevedo, dejando consigo varias viviendas afectadas, actualmente el caudal continúa **desbordado** y las familias continúan en las viviendas.

Las afectaciones son las siguientes:

- 90 viviendas afectadas
- 90 familias afectadas
- 360 personas afectadas

Alcalde de Quevedo en compañía de UGR se encuentran realizando barrido en la zona afectada, mientras Cuerpo de Bomberos realiza la evacuación de personas para casa acogiente de familiares.

- **Baba/Baba/Rcto. Versalle – Río Junquillo.** Por lluvias la madrugada del 04/03/2025, se reportó el desbordamiento del río Junquillo, dejando consigo varias viviendas afectadas, actualmente el caudal continúa **desbordado** y las familias continúan en las viviendas.

Las afectaciones son las siguientes:

- 10 viviendas afectadas
- 10 familias afectadas
- 40 personas afectadas

Jefa Política de Baba realizó verificación de novedades, mientras SNGR coordina con UGR Baba para el levantamiento EVIN

- **Urdaneta/Ricaurte/rcto. santa clara 1 y 2 – río Catarama.** Por fuertes lluvias suscitadas en la madrugada del 03/03/2025, se reportó el desbordamiento del río Catarama, dejando consigo varias viviendas afectadas, actualmente el caudal continúa **desbordado** y las familias se mantienen en sus hogares.

Las afectaciones son las siguientes:

- 10 viviendas afectadas
- 10 familias afectadas
- 40 personas afectadas

UGR Urdaneta se encuentra realizando levantamiento EVIN, SNGR coordina con MAG para el levantamiento MAAPEA.

- **Vinces/Antonio Sotomayor/San Isidro – Clariza.**

Por lluvias suscitadas en la madrugada del 02/03/2025, se reportó acumulación de aguas lluvias con ingreso a varias viviendas del lugar, actualmente las familias se mantienen en sus hogares con presencia de agua.

Las afectaciones son las siguientes:

- 29 viviendas afectadas
- 32 familias afectadas
- 118 personas afectadas

UGR Vinces en compañía de Teniente Político de Antonio Sotomayor realizaron barrido en la zona afectada con levantamiento EVIN el 02/03/2025. - Se coordina con personal del MAG levantamiento MAAPEA del evento. Unidad de Monitoreo Los Ríos de SNGR realizó monitoreo con llamado a los puntos focales para el seguimiento del evento.

- **Buena Fe/San Jacinto de Buena Fe/Coop. 19 de Octubre – 13 de abril – Santa Martha – San Camilo.** Por lluvias suscitadas la noche del 01/03/2025, se reportó acumulación de aguas lluvias con ingreso a varias viviendas de los sectores antes mencionados, actualmente no hay presencia leve de agua en las viviendas en donde las familias afectadas se mantienen en sus hogares y se reporta **un menor de edad fallecido** por ahogamiento.

Las afectaciones son las siguientes:

- 31 viviendas afectadas
- 31 familia afectadas
- 123 personas afectadas
- 1 persona herida
- 1 persona fallecida (ahogamiento)

UGR Buena Fe facilitó documento EVIN. Personal Bomberil reportó personas bañándose en una alcantarilla del lugar, en donde se colaboró con la estabilización de 1 niña de 4 años por ahogamiento, y el ahogamiento de un joven de 15 años donde accidentalmente fue succionado por la alcantarilla, mismo que fue trasladado hacia el Centro de Salud Tipo C “San Jacinto de Buena Fe”, en donde se reportó la llegada del mismo sin signos vitales y reportado como fallecido de asfixia por sumersión. Unidad de Monitoreo Los Ríos de SNGR realizó monitoreo con llamado a los puntos focales para el seguimiento del evento.

- **Baba/Baba, Cabecera Cantonal/rcto. Jobo 1 – rct. Jobo 2 – rcto. Semira 1 – rcto. Semira 2.** Por fuertes lluvias en la noche del 26/02/2025, se reportó acumulación de aguas lluvias, en los recintos mencionados, afectando a varias familias del lugar. actualmente se visualiza presencia de agua en el sitio y las familias afectadas se mantienen en sus hogares.

Las afectaciones son las siguientes:

- 79 viviendas afectadas
- 79 familias afectadas
- 196 personas afectadas

Alcaldesa de Baba mediante activación del COE Cantonal resuelve declarar en emergencia el Cantón el 28/02/2025, por los eventos suscitados por la época lluviosa. Unidad de Monitoreo Los Ríos de SNGR realizó monitoreo con llamado a los puntos focales para el seguimiento del evento.

- **Babahoyo/Pimocha/rcto. Puerto de Luna – rcto. La Delia – Estero La Julia.** Por lluvias suscitadas la madrugada del 26/02/2025, se reportó desbordamiento del estero La Julia, en donde varias viviendas se vieron afectadas, actualmente el caudal continúa **desbordado** y las familias se mantienen en las viviendas con presencia de agua.

Las afectaciones son las siguientes:

- Bien privado afectado (Iglesia - Casa de Oración "Redimidos por la Sangre del Cordero)
- 200 viviendas afectadas
- 200 familias afectadas
- 800 personas afectadas

Coordinador Zonal 5-8 de la SNGR con técnico de UPREA realizaron la entrega de asistencia humanitaria en compañía del GAD Babahoyo y Jefe Político de Babahoyo en rcto. La Delia. Prefecto de Los Ríos asistió con la Unidad móvil de salud para atención médica y colaboró con la entrega de asistencia Humanitaria entregada por la SNGR. CTE con PPNN brindaron seguridad en el sitio. Unidad de Monitoreo Los Ríos de SNGR realizó monitoreo con llamado a los puntos focales para el seguimiento del evento.

- **Baba/Isia de Bejucal/La Fragua - La Genarita** Por fuertes lluvias el 25/02/2025, se reportó acumulación de aguas lluvias, dejando consigo varias viviendas afectadas, actualmente las familias continúan en sus viviendas con presencia de agua.

- 38 viviendas afectadas
- 38 familias afectadas
- 112 personas afectadas

UGR Baba facilitó el documento EVIN el 03/03/2025. Unidad de Monitoreo Los Ríos de SNGR realizó monitoreo con llamado a los puntos focales para el seguimiento del evento.

- **Pueblviejo/San Juan/Cristo del Consuelo - Juana de Oro - La María 1 - rcto. La Pitaya.**

Por lluvias suscitadas el 24/02/2025, se reportó acumulación de aguas lluvias con ingreso a varias viviendas de los sectores antes mencionados, actualmente existe presencia leve de agua en las viviendas y las familias afectadas se mantienen en sus hogares.

Las afectaciones son las siguientes:

- 107 viviendas afectadas
- 107 familias afectadas
- 388 personas afectadas

Alcaldesa de Pueblviejo mediante declaratoria reportó en estado de emergencia el cantón Pueblviejo por época lluviosa. UGR Pueblviejo en compañía de SNGR realizaron levantamiento EVIN en la zona afectada el 26/02/2025. Unidad de Monitoreo Los Ríos de SNGR realizó monitoreo con llamado a los puntos focales para el seguimiento del evento.

- **Babahoyo/La Unión/Rcto. La Pineda - La Esperanza - La Bodeguita - Los Robles - Río Pita.** Por lluvias suscitadas la madrugada del 19/02/2025, se reportó el desbordamiento del río Pita, afectando a varias viviendas de los sectores antes mencionados, actualmente el caudal continúa desbordado y las familias se mantienen en sus hogares con presencia de agua.

Las afectaciones son las siguientes:

- 94 viviendas afectadas
- 94 familias afectadas
- 380 personas afectadas
- 109 ha. de cultivos con afectación parcial (Arroz-Cacao)
- 17 productores con cultivos afectados parcialmente
- 104 ha de cultivos con pérdida total (Arroz)
- 65 productores con cultivos con pérdida total

Teniente Político de La Unión realizó barrido en la zona afectada el 22/02/2025. Se receiptó matriz MAAPEA del MAG el 26/02/2025. Unidad de Monitoreo Los Ríos de SNGR realizó monitoreo con llamado a los puntos focales para el seguimiento del evento.

- **Babahoyo/Caracol/ San Vicente - San Francisco - Nueva Fortuna - Río Catarama.** Por lluvias suscitadas la madrugada del 19/02/2025, se reportó el desbordamiento del río Catarama. Actualmente el caudal continúa desbordado y las familias se mantienen en sus hogares con presencia de agua.

Las afectaciones son las siguientes:

- 15 viviendas afectadas
- 15 familias afectadas
- 60 personas afectadas
- 32 ha. de cultivos con afectación parcial (Arroz)
- 9 productores con cultivos afectados parcialmente
- 50 ha de cultivos con pérdida total (Arroz)
- 18 productores con cultivos con pérdida total

Se receiptó matriz MAAPEA del MAG el 26/02/2025. Unidad de Monitoreo Los Ríos de SNGR realizó monitoreo con llamado a los puntos focales para el seguimiento del evento.

- **Babahoyo/Barreiro/Coop. Victoria Del Pueblo - río San Pablo.** Por lluvias suscitadas en la madrugada del 19/02/2025, se reportó desbordamiento del río San Pablo, ingresando a varias viviendas del lugar. Actualmente el caudal del río San Pablo continúa desbordado, actualmente las familias se mantienen en las viviendas

Las afectaciones son las siguientes:

- 80 viviendas afectadas
- 80 familias afectadas
- 320 personas afectadas

DGR Babahoyo realizó la entrega de ayuda humanitaria el 27/02/2025. Se recibió matriz MAAPEA del MAG el 26/02/2025. Unidad de Monitoreo Los Ríos de SNGR realizó monitoreo con llamado a los puntos focales para el seguimiento del evento.

- **Urdaneta/Catarama/La Irene del Río – río Catarama.** Por lluvias suscitadas la madrugada del 17/02/2025, se reportó el desbordamiento del río Catarama, dejando consigo un muro de contención afectado. Actualmente el caudal se encuentra con **tendencia a disminuir de nivel**, las familias continúan en las viviendas

Las afectaciones son las siguientes:

- 80 personas afectadas indirectamente
- 20 familias afectadas indirectamente
- 1 bien público destruido (muro de contención)
- 13,5 ha. de cultivos con afectación parcial (Arroz - Cacao)
- 9 productores con cultivos afectados parcialmente
- 11,5 ha de cultivos con pérdida total (Arroz)
- 6 productores con cultivos con pérdida total

MAG facilitó matriz MAAPEA el 26/02/2025. Unidad de Monitoreo Los Ríos de SNGR realizó monitoreo con llamado a los puntos focales para el seguimiento del evento.

- **Babahoyo/Pimocha/rcto. Colorado del Río – La Alegría 1- La Alegría 2 – El Tejar – Porvenir – La Fortuna – San Fernando – rcto. La Eugenia – rcto. San Vicente – río Babahoyo.** Por lluvias suscitadas en la mañana del 14/02/2025, se reportó el desbordamiento del río Babahoyo, afectando indirectamente a varias viviendas del lugar, Actualmente **el caudal continúa desbordado**, las familias se mantienen afectadas indirectamente debido a la alta presencia de agua a los exteriores de sus viviendas que les dificulta la circulación de las personas.

Las afectaciones son las siguientes:

- 237 viviendas afectadas
- 237 familias afectadas
- 948 personas afectadas
- 20 personas afectadas indirectamente
- 5 familias afectadas indirectamente
- 39,5 ha. de cultivos con afectación parcial (Arroz)
- 26 productores con cultivos afectados parcialmente
- 51 ha de cultivos con pérdida total (Arroz)
- 16 productores con cultivos con pérdida total

Presidente de la Republica en compañía del Secretario Nacional de Gestión de Riesgos, Coordinador Zonal 5-8 con Técnico de UPREA de la SNGR y Gobernador de Los Ríos realizaron entrega de ayuda humanitaria el 04/03/2025. Unidad de Monitoreo Los Ríos de SNGR realizó monitoreo con llamado a los puntos focales para el seguimiento del evento.

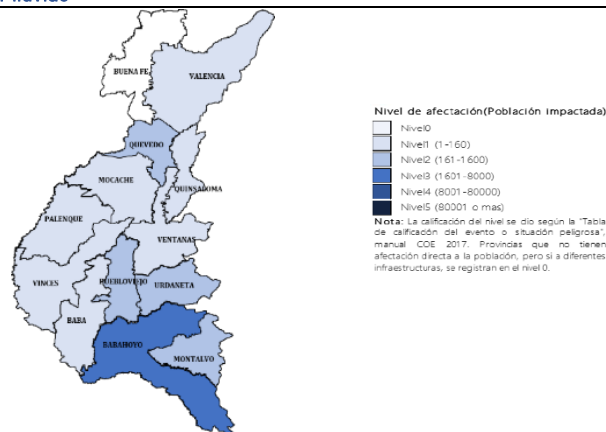
- **Babahoyo/Dr. Camilo Ponce/vía E-25 Jujan – Babahoyo – Cruce de La Carmela – río Chilintomo.** Por lluvias suscitadas en la mañana del 15/02/2025, se reportó en horas de la tarde desbordamiento del río Chilintomo en la vía de primer orden, actualmente el caudal continúa **desbordado** con alta presencia de agua en los cuatro carriles de la vía de primer orden, misma que continúa **habilitada** al tránsito vehicular y **se recomienda a los vehículos livianos utilizar la ruta alterna que va desde el cruce Chilintomo hacia el rcto. Las Jaguas.**

Las afectaciones son las siguientes:

- 2 bien privado afectados (Gasolinera - Iglesia)
- 5 viviendas afectadas
- 5 familias afectadas
- 20 personas afectadas

DGR Babahoyo realizó verificación de novedades el 26/02/2025. Unidad de Monitoreo Los Ríos de SNGR realizó monitoreo con llamado a los puntos focales para el seguimiento del evento.

9. Mapa de afectación por lluvias



SitRep generado por la Unidad de Monitoreo de Eventos Adversos Los Ríos de la Secretaría de Gestión de Riesgos.

SitRep elaborado por:

Nombre: Christian Aucapiña S. – Operador Provincial de Los Ríos
Correo electrónico:
Christian_aucapina@gestionderiesgos.gob.ec
Teléfono: 0968291983

SitRep aprobado por:

Nombre: José Sarango Guayllas
Correo electrónico:
jose_sarango@gestionderiesgos.gob.ec
Teléfono: 0991779141

Para ser agregado o removido de esta lista de SitRep, por favor envíe un correo electrónico a sala.nacional@gestionderiesgos.gob.ec
Para más información, visite nuestro sitio Web: <https://www.gestionderiesgos.gob.ec/informes-de-situacion-actual-por-eventos-adversos-ecuador/>