



Este Informe fue elaborado por el equipo Técnico de Dirección de Monitoreo de Eventos Adversos. (12/09/2017, 15:00).

1. SITUACIÓN ACTUAL

Durante el año 2017 hasta la fecha, los incendios forestales (INF) mayores o iguales a 2 hectáreas han ocasionado la pérdida de 4.590,09 hectáreas de cobertura vegetal en 277 eventos registrados. Las provincias que reportan un mayor número de incendios son: Santa Elena con 47, Chimborazo y Pichincha con 27 cada una, Guayas con 25 y Loja 22. Las provincias que registran la mayor afectación hasta el momento son: Imbabura con 1.060,01; Chimborazo con 787,15, Pichincha con 708,10; Santa Elena con 289,10; y Cotopaxi con 249 hectáreas quemadas. Hasta la fecha se han registrado afectaciones en 5 personas, 2 de las cuales tuvieron que recibir atención pre-hospitalaria durante los trabajos de sofocación del flagelo de Angochagua en Ibarra, 2 personas con heridas leves en la comuna en San Pablo quienes fueron atendidas por Cruz Roja y cuerpo de bomberos de Otavalo, y 1 Bombero que colabora en las labores de sofocación en el incendio suscitado en Quito, parroquia Pifo, páramo de Itulcachi resultó con una lesión en su miembro inferior.

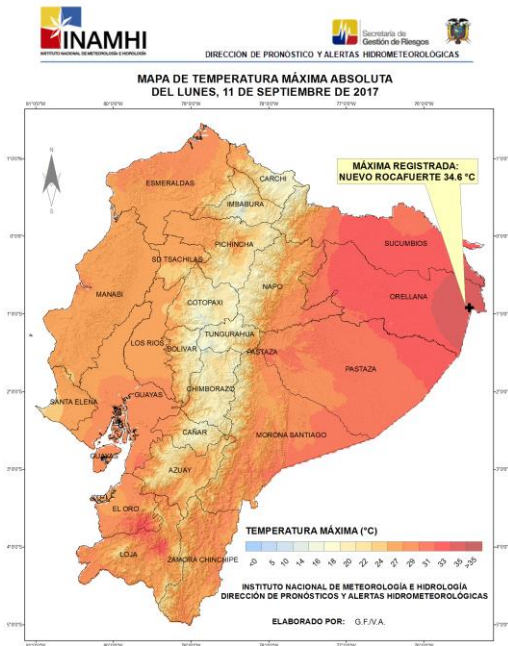


Periodo del 01 enero al 12 de septiembre de 2017 - 15h00

Las acciones de respuesta para atender estos eventos están siendo articuladas por medio de las Coordinaciones Zonales (CZ) de la Secretaría de Gestión de Riesgos (SGR) y del Sistema Nacional Descentralizado de Gestión de Riesgos (SNDGR).

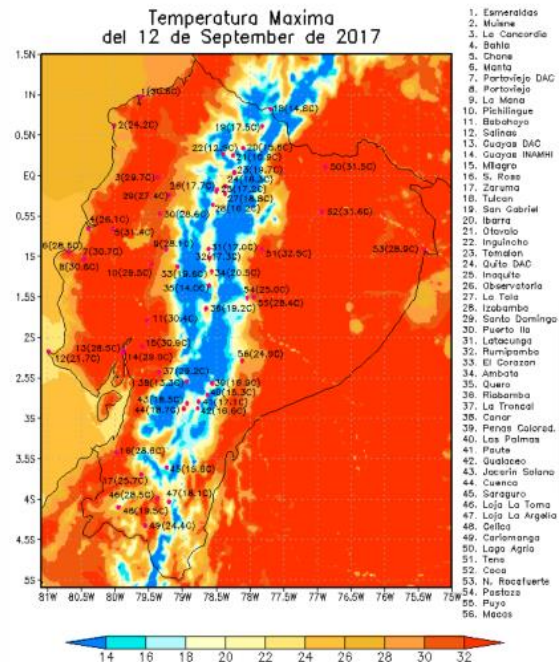
2. SITUACIÓN CLIMÁTICA

Temperatura máxima Absoluta- 11/septiembre/2017



Fuente: INAMHI <http://www.serviciometeorologico.gob.ec/mapas-climaticos/>

Temperatura máxima prevista- 12 septiembre 2017



Región Litoral: de 20 a 33 °C;

Región Interandina: de 14 a 25 °C;

Región Oriental: de 28 a 34°C

Fuente: INAMHI - 12 de septiembre de 2017 13h10 Boletín de Aviso N° 42 año II



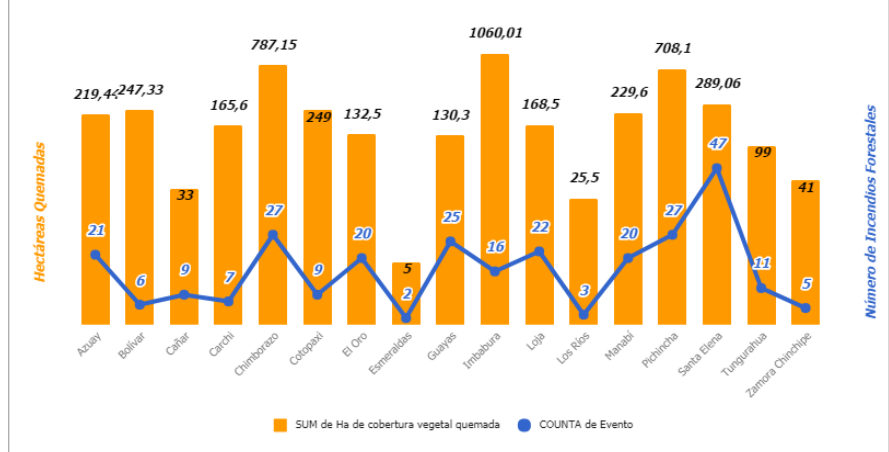
Este Informe fue elaborado por el equipo Técnico de Dirección de Monitoreo de Eventos Adversos. (12/09/2017, 15:00).

3. AFECTACIONES

Cantidad de eventos presentados y hectáreas de cobertura vegetal quemada

Provincia	No. Eventos	Total Hectáreas quemadas
Imbabura	16	1060,01
Chimborazo	27	787,15
Pichincha	27	708,1
Santa Elena	47	289,1
Cotopaxi	9	249
Bolívar	6	247,33
Manabí	20	229,6
Azuay	21	219,44
Loja	22	168,5
Carchi	7	165,6
El Oro	20	132,5
Guayas	25	130,3
Tungurahua	11	99
Zamora Chinchipe	5	41
Cañar	9	33
Los Ríos	3	25,5
Esmeraldas	2	5
Suma total	277	4590,09

*Hectáreas Quemadas vs Número de Incendios Forestales - 2017



Fuente SGR, Bomberos

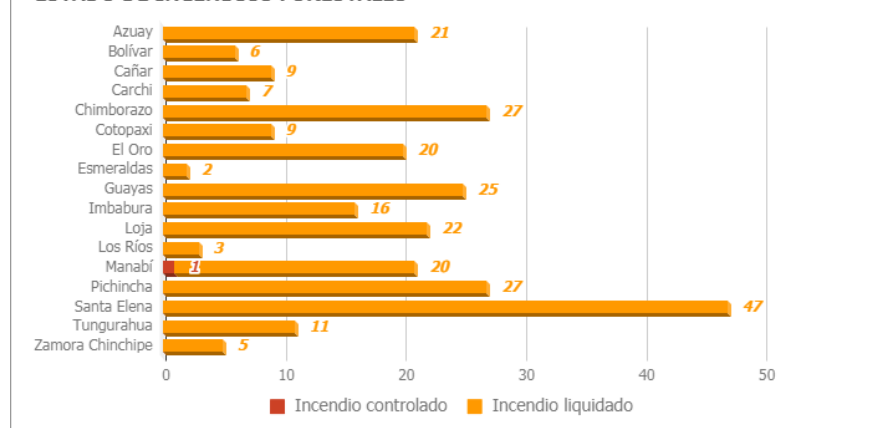
*Incendios forestales en la cuales las superficies quemadas son valores estimativos mayor o igual a 2 hectáreas.

Fecha de corte: Al 12 de septiembre 2017, 15:00 horas

Estado de Incendios Forestales

Provincia	Incendio controlado	Incendio liquidado
Azuay		21
Bolívar		6
Cañar		9
Carchi		7
Chimborazo		27
Cotopaxi		9
El Oro		20
Esmeraldas		2
Guayas		25
Imbabura		16
Loja		22
Los Ríos		3
Manabí	1	20
Pichincha		27
Santa Elena		47
Tungurahua		11
Zamora Chinchipe		5
Suma total	1	277

ESTADO DE INCENDIOS FORESTALES



Incendios forestales en la cuales las superficies quemadas son valores estimativos mayor o igual a 2 hectáreas (nivel 2 y 3) o se encuentran activos y/o controlados.



Este Informe fue elaborado por el equipo Técnico de Dirección de Monitoreo de Eventos Adversos. (12/09/2017, 15:00).

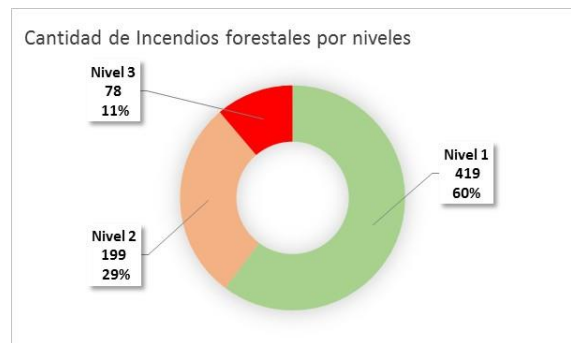
Cantidad de Incendios Forestales por niveles

Cantidad de Incendios Forestales por Niveles	
Nivel 1	419
Nivel 2	199
Nivel 3	78
Total	696

Nivel 1 = afectación menor a 2 hectáreas.

Nivel 2 = afectación mayor o igual a 2 hectáreas y menor a 10 hectáreas.

Nivel 3 = afectación mayor o igual a 10 hectáreas.



4. RECURSOS MOVILIZADOS

Recursos movilizados en la atención de incendios forestales

ZONA	PROVINCIA	EQUIPO DE SALVAMENTO	EQUIPO DE SEGURIDAD	HERRAMIENTAS	PERSONAL	UNIDADES AEREAS	UNIDADES DE EMERGENCIA	VEHICULOS	VEHICULOS PESADOS	OTROS RECURSOS
1	CARCHI				303	2	11	19	3	
	ESMERALDAS				12		4			
	IMBABURA				1388	5	33	106	4	
2	PICHINCHA				243	3	6	45	1	
3	CHIMBORAZO		14	177	197		42	9		
	COTOPAXI			22	51		19	4		
	TUNGURAHUA			57	133		31	14		
4	MANABÍ	3		69	292	1	39	11	2	
5	BOLÍVAR				388		17	41		4
	GUAYAS				16		4			
	LOS RÍOS				15		5			
	SANTA ELENA			196	518		111	4		
6	AZUAY			50	212	1	27	21		
	CAÑAR			15	62		11	6		
7	EL ORO			68	231	1	54	2		
	LOJA			178	180		26	12		
	ZAMORA		14	14	31		6	2	1	
8	GUAYAS			20	174		76			
9	PICHINCHA				433	15	38	76		
Total		3	28	866	4879	28	560	372	11	4

Fuente: SNDGR

Fecha de corte: 12 de septiembre del 2017, 15:00

Recursos movilizados ante la atención de incendios forestales con afectación mayor o igual a 2 hectáreas.

Intervenciones aéreas y fortalecimiento institucional entregado

Secretaría de Gestión de Riesgos - Dirección de Monitoreo de Eventos Adversos (DMEVA)

Dir.: Edificio Centro Integrado de Seguridad - Samborondón - Ecuador CP: 092301

Correio: saladesituacion@gestionderiesgos.gob.ec Telf.: +593 04 2593500 EXT.1605



Este Informe fue elaborado por el equipo Técnico de Dirección de Monitoreo de Eventos Adversos. (12/09/2017, 15:00).

Intervenciones:

Mes de intervención	Institución	Provincia atendida	No de intervenciones
febrero	Policía Nacional	Pichincha	1
abril	Cuerpo de Bomberos Quito	Pichincha	2
junio			2
			5
julio	Fuerzas Armadas	Imbabura	1
	Policía Nacional		2
		Pichincha	
agosto	Policía Nacional	Imbabura	1
		Manabí	1
		Azuay	1
		Carchi	2
	Fuerzas Armadas	Imbabura	1
	Cuerpo de Bomberos Quito	Pichincha	4
	Empresa privada AERVIPS	El Oro	10
septiembre	Cuerpo de Bomberos Quito	Pichincha	1
Total			38

Mes de intervención	Institución	Provincia atendida	No de descargas	Total Litros descargados
julio	Fuerzas Armadas	Imbabura	12	8400
agosto	Cuerpo de Bomberos Quito	Pichincha	32	35900
septiembre			4	4800
Total			48	49100

Fortalecimiento:

Provincia	Cantón	Institución donante	Racionales alimenticias 24 horas	Kit Refrigerios	Bidones agua	Mascarillas	Botellas de agua (500 ml)	Botellas de agua (100 ml)	Botellas de agua (100 ml)	Kits de hidratación	*Otros	
Imbabura	Ibarra	GAD		300		90	2400	100			6	
		SGR		10	20	600						
		MAE		250							30	
	Otavalo	SGR			20	250						
		GAD			22							
		GAD			100				100		80	
	MAE			15								
Carchi	Tulcán	GAD		25								
		GAD					20					
Bolívar	Guaranda	Gobernación							120			
		MAG		200								
		SGR	146		7							
Total			146	922	47	940	2420	200	120	80	36	

*Otros: GAD Cantonal entregó 2 bultos de naranja, 2 cabezas de plátano y 2 cartones de jugo
MAE donó 30 batefuegos

5. ACCIONES DE RESPUESTA – INCENDIOS FORESTALES

Los incendios forestales que han ocurrido desde el último corte de este informe hasta hoy, que generaron la respuesta de las instituciones del Sistema Nacional Descentralizado de Gestión de Riesgos, y cuya afectación fue mayor o igual a 2 has, se detallan a continuación por provincias:

AZUAY:

- Cuenca/Llacao/ Mirador, el 9 de septiembre se produjo un incendio que afectó 2 hectáreas. Cuerpo de Bomberos de Cuenca realizó las labores de sofocación. El estado del incendio es liquidado.
- Girón/ Girón / Bellavista, el 10 de septiembre se produjo un incendio que afectó 2 hectáreas. Cuerpo de Bomberos de Girón realizó las labores de sofocación. El estado del incendio es liquidado.



Este Informe fue elaborado por el equipo Técnico de Dirección de Monitoreo de Eventos Adversos. (12/09/2017, 15:00).

COTOPAXI:

- Salcedo/ San Miguel /Leibisa, el 7 de septiembre se produce un incendio, el cual consumió 0.05 hectáreas. Cuerpo de Bomberos de Salcedo realizaron las labores de sofocación. El estado del incendio es liquidado.

EL ORO:

- Portovelo/ Portovelo /cerro El Pindo, el 10 de septiembre se produjo un incendio forestal que afectó 3 hectáreas. Cuerpo de Bomberos de Portovelo realizó labores de sofocación. El estado del incendio es liquidado.

IMBABURA:

- San Miguel de Urucuquí/Cahuasquí/vía Pablo Arenas, el 11 de septiembre se produjo un incendio forestal que afectó 2 hectáreas. Cuerpo de Bomberos de San Miguel de Urucuquí realizó labores de sofocación. El estado del incendio es liquidado.
- San Miguel de Urucuquí/Tumbabiro /Cachimbiro, el 7 de septiembre se produjo un incendio forestal, el cual consumió 1 hectárea. Cuerpo de Bomberos de San Miguel de Urucuquí realizan labores de sofocación. El estado del incendio es liquidado.
- Antonio Ante/San Francisco de Natabuela / La Tola, el 7 de septiembre se produjo un incendio forestal, el cual consumió 15 hectáreas. Cuerpo de Bomberos de Antonio Ante realizan labores de sofocación. El estado del incendio es liquidado.
- Ibarra/Carolina / San Jerónimo, el 7 de septiembre se produjo un incendio forestal, el cual consumió 20 hectáreas. Cuerpo de Bomberos de Ibarra realizan labores de sofocación. El estado del incendio es liquidado.

LOJA:

- Saraguro/ Urdaneta (Paquishapa) /El Carboncillo, el 8 de septiembre se suscita un incendio forestal que afectó 3 hectáreas. Cuerpo de Bomberos de Saraguro realizó labores de sofocación. El incendio está liquidado.
- Loja/ Santiago /vía a Las Juntas, el 11 de septiembre se suscita un incendio forestal que afectó 3 hectáreas. Cuerpo de Bomberos de Loja realizó labores de sofocación. El incendio está liquidado.
- Loja/San Sebastián / entrada al Podocarpus, el 7 de septiembre se produjo un incendio forestal, el cual consumió 1 hectárea. Cuerpo de Bomberos de Loja realizan labores de sofocación. El estado del incendio es liquidado.
- Saraguro/San Sebastián de Yúluc / El Tablón vía a Cuenca, el 7 de septiembre se produjo un incendio forestal, el cual consumió 2 hectáreas. Cuerpo de Bomberos de Saraguro realizan labores de sofocación. El estado del incendio es liquidado.

MANABÍ:

- Rocafuerte/ Rocafuerte /Las Aguas, el 9 de septiembre se informa de un incendio forestal que consumió 3 hectáreas. Bomberos de Rocafuerte combatió el flagelo. El estado del incendio es liquidado.
- Montecristi/ Montecristi / San Eloy, el 9 de septiembre se produjo un incendio forestal que afectó 2 hectáreas. Bomberos de Montecristi realizó las labores de sofocación. El estado del incendio es liquidado.
- Portoviejo/Andrés de Vera/ Ciudadela Los Ceibos, el 12 de septiembre se produce un incendio forestal, del cual aún se desconoce el área afectada. Bomberos Portoviejo realiza las labores de sofocación. El estado del incendio es controlado.

PICHINCHA:

- Quito/Pifo/ páramo de Itulcachi, el 8 de septiembre se informa de un incendio forestal que consumió 20 hectáreas. Cuerpo de Bomberos de Quito se movilizó a atender la emergencia, un bombero resultó con lesiones en su miembro inferior. Se hizo uso de una unidad aérea. El incendio se encuentra liquidado.
- Quito /Pintag/ vía La Mica, cerca de la reserva ecológica Antisana, el 10 de septiembre se informa de un incendio forestal que consumió 2 hectáreas. Cuerpo de Bomberos de Quito se movilizó a atender la emergencia. El incendio se encuentra liquidado.



Este Informe fue elaborado por el equipo Técnico de Dirección de Monitoreo de Eventos Adversos. (12/09/2017, 15:00).

SANTA ELENA:

- Santa Elena/ Santa Elena / vía Salinas- Guayaquil, cruce San Vicente, el 8 de septiembre se informa de un incendio forestal que consumió 5 hectáreas. Cuerpo de Bomberos de Santa Elena se movilizó a atender la emergencia. El incendio se encuentra liquidado.
- Santa Elena/Chanduy/ vía Salinas- Guayaquil comuna Zapotal, el 9 de septiembre se informa de un incendio forestal que consumió 2 hectáreas. Cuerpo de Bomberos de Santa Elena se movilizó a atender la emergencia. El incendio se encuentra liquidado.
- Santa Elena/Santa Elena/ vía de ingreso a la parroquia Atahualpa, el 10 de septiembre se informa de un incendio forestal que consumió 5 hectáreas. Cuerpo de Bomberos de Santa Elena se movilizó a atender la emergencia. El incendio se encuentra liquidado.
- Santa Elena/San José de Ancón/ comuna Prosperidad – El Tambo, el 12 de septiembre se informa de un incendio forestal que consumió 5 hectáreas. Cuerpo de Bomberos de Santa Elena se movilizó a atender la emergencia. El incendio se encuentra liquidado.
- Salinas/Anconcito/Barrio Tiwintza, atrás de la gasolinera artesanal, el 12 de septiembre se informa de un incendio forestal que consumió 4 hectáreas. Cuerpo de Bomberos de Salinas se movilizó a atender la emergencia. El incendio se encuentra liquidado.